



Estudo dos
parques paulistanos

Parques Paulistanos

Estudo sobre uso e manutenção

out/dez de 2008

Os mais de 11 milhões de habitantes da cidade de São Paulo contam com 41 parques públicos para caminhar, praticar esportes, assistir a espetáculos, passear de bicicleta ou simplesmente contemplar a paisagem. São espaços com características diversas, alguns construídos ainda no século XIX, como o Parque da Luz, outros com características florestais, como o Parque da Cantareira, e alguns bem recentes, como o Parque da Juventude e Parque do Povo.

Em 2008, o Sinaenco, Sindicato da Arquitetura e Engenharia, decidiu pesquisar a situação dos parques e verificar o estado de manutenção/conservação desses equipamentos. O objetivo é estimular a cultura da manutenção entre governantes e população brasileira, de forma a valorizar o patrimônio público construído, que é fruto de projetos de arquitetura e engenharia.

Pesquisadores visitaram os parques entre outubro e dezembro de 2008, sempre nos finais de semana, para colher informações e fotografar os equipamentos e instalações. Na avaliação foram considerados oito itens (vegetação, acessibilidade, play-grounds, quadras esportivas, pistas esportivas, equipamentos de ginástica, banheiros e bebedouros) presentes em quase todos esses locais de lazer. Notas foram atribuídas a cada um dos parques, de forma a gerar uma pontuação que pudesse ser comparada, da forma mais objetiva possível. Ao final, as notas foram ponderadas, obtendo-se uma classificação geral e por tipologias, de forma a evitar comparações absolutas entre parques de caráter urbano com outros de configuração mais florestal. O estudo avaliou parques mantidos pelo governo do Estado e pela Prefeitura de São Paulo.

Há que destacar, também, que o estudo revela uma fotografia do final de 2008. Desta forma, alguns problemas já podem ter sido solucionados e outros podem ter surgido nesses poucos meses, que correspondem exatamente ao período de férias e verão, com grande afluência de público.

Sinaenco

Sindicato Nacional das Empresas de Arquitetura e Engenharia Consultiva

Coordenação: eng. João Alberto de Manaus Correa; arqs. Cesar Bergstron e Pedro Taddei

Pesquisa: Ilka Ferraz e Lauro Rocha

PARQUE DA ACLIMAÇÃO



Região: Centro
Rua Muniz de Souza, 1119 – Aclimação
Tel: 11 3208-4042

Inauguração: 1979
Área: 112.200 m²
Frequência Estimada/Mês: 28 mil pessoas.
Horário de Funcionamento: 5h às 20h

Definição:

Parque pequeno porém bastante arborizado, ideal para passeios em meio ao verde. Possui lago, quadras, pista de cooper, pequena trilha para caminhada, aparelhos de ginástica e playgrounds. Frequentado por moradores da região, famílias, idosos e jovens.

Data: Out/2008

| | Ótimo | Bom | Regular | Ruim | | |
|--------------------------|-------|-----|---------|------|----|-------------|
| Áreas Verdes | | 7,5 | | | | |
| Playground | | | 5 | | | |
| Quadra | 10 | | | | | |
| Ginástica | | 7,5 | | | | |
| Pista de Cooper / Trilha | | 7,5 | | | | |
| Acessibilidade | | 7,5 | | | | |
| Sanitários | | | 5 | | | |
| Bebedouros | 10 | | | | | |
| | 20 | 30 | 10 | 0 | 60 | 7,50 |

Comentários:

Monumentos e lagos em bom estado de conservação.

Playground possui alguns brinquedos quebrados.

Sanitários possuem algumas fissuras na estrutura e suas torneiras e válvulas não são economizadoras.

Há áreas em reforma.

PARQUE BUENOS AIRES



Região: Centro

Avenida Angélica, s/n (altura do nº 1500) – Higienópolis

Telefone/FAX: 11 3666-8032

Inauguração: 1987

Área: 25.000 m²

Frequência Estimada/Mês: 14.800 pessoas.

Horário de Funcionamento: 6h às 18h

Definição:

Inaugurado como praça no começo do século XX, foi transformado em parque em 1987. Possui área de lazer infantil, área pavimentada para caminhadas, além de abrigar duas esculturas e uma EMEI. Frequentado principalmente por idosos e babás com crianças.

Data: Out/2008

| | Ótimo | Bom | Regular | Ruim | | |
|--------------------------|-------|-----|---------|------|----|------|
| Áreas Verdes | | 7,5 | | | | |
| Playground | | 7,5 | | | | |
| Quadra | | | | | | |
| Ginástica | 10 | | | | | |
| Pista de Cooper / Trilha | | | 5 | | | |
| Acessibilidade | | 7,5 | | | | |
| Sanitários | | 7,5 | | | | |
| Bebedouros | 10 | | | | | |
| | 20 | 30 | 5 | 0 | 55 | 7,86 |

Comentários:

Monumentos em bom estado de conservação. A Praça das Mães precisa de manutenção em algumas áreas.

Áreas da pista precisam ser recapeadas.

Sanitário pequeno, limpo, porém não possui torneiras e válvulas economizadoras.

Há bebedouros com torneiras economizadoras por todo o parque.

PARQUE DA LUZ



Região: Centro
Praça da Luz, s/nº, Bom Retiro - (Metrô Luz)
Tel: 11 3227-3545

Inauguração: 1825
Área: 113.400 m²
Frequência Estimada/Mês: 18 mil pessoas.
Horário de Funcionamento: terça a domingo das 9h às 18h.

Definição:

Primeiro parque de São Paulo, inaugurado em 1825, atravessou uma fase decadente na segunda metade do século XX e começou a ser revitalizado em 1999. Possui alamedas arborizadas e mais de 30 esculturas, algumas dos principais artistas plásticos brasileiros.

Data: Out/2008

| | Ótimo | Bom | Regular | Ruim | | |
|--------------------------|-------|------|---------|------|------|-------------|
| Áreas Verdes | 10 | | | | | |
| Playground | | 7,5 | | | | |
| Quadra | | | | | | |
| Ginástica | 10 | | | | | |
| Pista de Cooper / Trilha | | 7,5 | | | | |
| Acessibilidade | | 7,5 | | | | |
| Sanitários | | | | | 2,5 | |
| Bebedouros | | | | | 2,5 | |
| | 20 | 22,5 | 0 | 5 | 47,5 | 6,79 |

Comentários:

Obras de arte e monumentos bem conservados.

Aparelhos de ginástica novos.

Lagos e espelhos d'água precisam de limpeza.

Sanitário sujo, sem sabonete e sem torneiras e válvulas economizadoras.

Há bebedouros de cimento por todo o parque, porém suas estruturas precisam de manutenção e as torneiras desperdiçam água.

Corrimãos das passarelas rachados e quebrados.

PARQUE TRIANON (TENENTE SIQUEIRA CAMPOS)



Região: Centro
Rua Peixoto Gomide, 949 - Cerqueira César
Telefone: 11 3289-2160

Inauguração: 1892
Área: 48.000 m²
Frequência Estimada/Mês: 20 mil pessoas.
Horário de Funcionamento: das 6h às 18h

Definição:

Cercado pelos edifícios e ruas movimentadas da avenida Paulista, o parque serve de local de passeio e descanso aos frequentadores da região. Abriga árvores centenárias, espécies raras da Mata Atlântica, além de uma escultura de Victor Brecheret.

Data: Out/2008

| | Ótimo | Bom | Regular | Ruim | | |
|--------------------------|-------|------|---------|------|------|-------------|
| Áreas Verdes | | 7,5 | | | | |
| Playground | 10 | | | | | |
| Quadra | | | | | | |
| Ginástica | | 7,5 | | | | |
| Pista de Cooper / Trilha | | 7,5 | | | | |
| Acessibilidade | | 7,5 | | | | |
| Sanitários | | 7,5 | | | | |
| Bebedouros | 10 | | | | | |
| | 20 | 37,5 | 0 | 0 | 57,5 | 8,21 |

Comentários:

Playground com todos os brinquedos em ordem.
Sanitário precisa de pintura na parte externa.
Monumentos em bom estado de conservação.
Há vários seguranças e presença da guarda municipal.

PARQUE CHICO MENDES



Região: Leste
Rua Cembira, 1.201 - Vila Curuçá
Telefone: 11 6135-2270

Inauguração: 1989
Área: 61.600 m²
Frequência Estimada/Mês: 8.800 pessoas.
Horário de Funcionamento: 7h às 18h

Definição:

Localizado em uma das áreas mais carentes espaços verdes da cidade, o parque abriga mata remanescente que protege nascentes de rios. Para os frequentadores, oferece quadras poliesportivas, pista de cooper e caminhada, playgrounds, trilha, além de córregos e lagos.

Data: Set/2008

| | Ótimo | Bom | Regular | Ruim | | |
|--------------------------|-------|-----|---------|------|----|-------------|
| Áreas Verdes | | 7,5 | | | | |
| Playground | | 7,5 | | | | |
| Quadra | | | | 2,5 | | |
| Ginástica | | 7,5 | | | | |
| Pista de Cooper / Trilha | | 7,5 | | | | |
| Acessibilidade | | | | 2,5 | | |
| Sanitários | | | | 2,5 | | |
| Bebedouros | | | | 2,5 | | |
| | 0 | 30 | 0 | 10 | 40 | 5,00 |

Comentários:

Playground em bom estado.

Possui duas quadras. Falta pintura em suas demarcações; há ferrugem nas traves e rachaduras nas laterais; muros ao redor com infiltração.

Sanitário masculino quebrado; No feminino, o papel higiênico é pendurado em um arame na parte externa. Não possuem torneiras economizadoras.

Há três bebedouros, mas apenas um em funcionamento.

PARQUE SANTA AMÉLIA



Região: Leste

Rua Timóteo Correia de Góes, 30 - Pq Santa Amélia

Telefone/FAX: 11 6963-3382

Inauguração: 1992

Área: 34.000 m²

Frequência Estimada/Mês: 5.200 pessoas.

Horário de Funcionamento: 6h às 18h

Definição:

Localizado no extremo leste de São Paulo, o parque foi concluído com ajuda da população local, em 1992. Possui campo de bocha, pista de cooper, ciclovia, quadras poliesportivas e playground.

Data: Nov/2008

| | Ótimo | Bom | Regular | Ruim | | |
|--------------------------|-------|-----|---------|------|------|-------------|
| Áreas Verdes | | 7,5 | | | | |
| Playground | | 7,5 | | | | |
| Quadra | | | 5 | | | |
| Ginástica | | | | | | |
| Pista de Cooper / Trilha | | 7,5 | | | | |
| Acessibilidade | | | 5 | | | |
| Sanitários | | 7,5 | | | | |
| Bebedouros | | | | 2,5 | | |
| | 0 | 30 | 10 | 2,5 | 42,5 | 6,07 |

Comentários:

Playground em bom estado e com grande fluxo de usuários.

Quadra pintada e com novas demarcações, porém a bandeja de basquete está pichada.

Há rachaduras ao redor da quadra.

Há rachaduras nas calçadas e pichações nos muros da parte externa.

Há vários bebedouros, mas nenhum em funcionamento. Alguns estão quebrados e/ou pichados.

PARQUE CHÁCARA DAS FLORES



Região: Leste
Estrada Dom João Neri, 3551 - Guaianases
Telefone: 11 2963-1055

Inauguração: 2002
Área: 41.737,54 m²
Frequência Estimada/Mês: 9.200 pessoas.
Horário de Funcionamento: 6h às 18h

Definição:

Construído na área de uma fazenda, o parque conserva até hoje as construções originais. Oferece opções de lazer e esporte, como quadras poliesportivas, pista de cooper e caminhada, trilhas e aparelhos de ginástica. Uma antiga olaria é usada para exposições e oficinas culturais.

Data: Nov/2008

| | Ótimo | Bom | Regular | Ruim | | |
|--------------------------|-------|-----|---------|------|------|-------------|
| Áreas Verdes | | 7,5 | | | | |
| Playground | | | | 2,5 | | |
| Quadra | | 7,5 | | | | |
| Ginástica | | | | | | |
| Pista de Cooper / Trilha | | | 5 | | | |
| Acessibilidade | | | 5 | | | |
| Sanitários | | | 5 | | | |
| Bebedouros | | | 5 | | | |
| | 0 | 15 | 20 | 2,5 | 37,5 | 5,36 |

Comentários:

Playground em funcionando, porém em péssimo estado.
Há madeiras quebradas e pichações na passarela.
Parte externa e portas dos sanitário pichadas; não possui torneiras economizadoras de água;
boas condições de limpeza.

PARQUE DO CARMO



Região: Leste

Av. Afonso de Sampaio e Souza, 951 - Itaquera

Telefone: 11 2748-0010

Inauguração: 1976

Area: 1.500.000 m²

Frequência Estimada/Mês: 52 mil pessoas.

Horário de Funcionamento: 5:30h às 18h

Definição:

Abriga bosque com mais de 6 mil árvores, além de lagos naturais e diversas espécies de animais. Possui área para churrasqueiras e quiosques, que atraem um público formado principalmente por famílias.

Data: Nov/08

| | Ótimo | Bom | Regular | Ruim | | |
|--------------------------|-------|-----|---------|------|------|-------------|
| Áreas Verdes | 10 | | | | | |
| Playground | 10 | | | | | |
| Quadra | | | | | | |
| Ginástica | | 7,5 | | | | |
| Pista de Cooper / Trilha | | 7,5 | | | | |
| Acessibilidade | | | | | | |
| Sanitários | | | | 2,5 | | |
| Bebedouros | | | 5 | | | |
| | 20 | 15 | 5 | 2,5 | 42,5 | 7,08 |

Comentários:

Playgrounds em bom estado, localizados em área ampla.

Há lixo no lago.


Na parte externa, não há calçadas ao redor do parque.

Infiltrações e ausência de pintura nos sanitários. Parte externa pichada e com infiltrações.

Algumas churrasqueiras possuem rachaduras

Bebedouros com rachaduras e vazamentos.

PARQUE DO PIQUERI



Região: Leste
Rua Tuiuti, 515 - Tatuapé
Telefone/fax: 11 2197-2213

Inauguração: 1978
Área: 97.200 m²
Freqüência Estimada/Mês: 36 mil pessoas.
Horário de Funcionamento: 6h às 18h

Definição:

Antiga propriedade da família Matarazzo, a Chácara Piqueri foi incorporada ao município no final dos anos 70. Repleto de árvores nativas e exóticas, o parque é frequentado por moradores dos bairros próximos.

Data: Nov/2008

| | Ótimo | Bom | Regular | Ruim | | |
|--------------------------|-------|-----|---------|------|----|-------------|
| Áreas Verdes | | 7,5 | | | | |
| Playground | | 7,5 | | | | |
| Quadra | 10 | | | | | |
| Ginástica | | | | | | |
| Pista de Cooper / Trilha | 10 | | | | | |
| Acessibilidade | | | 5 | | | |
| Sanitários | | | | 2,5 | | |
| Bebedouros | | | | 2,5 | | |
| | 20 | 15 | 5 | 5 | 45 | 6,43 |

Comentários:

A quadra bastante procurada e em bom estado de conservação.

Pista de cooper grande fluxo de usuários.

Sanitário com rachaduras nas paredes; não há sistema economizador de água.

Bebedouros em funcionamento, mas com estruturas quebradas e/ou vazamento de água.

Lago bem conservado.

PARQUE RAUL SEIXAS



Região: Leste

Rua Murmúrios da Tarde, 211/COHAB 2 - Itaquera

Telefone: 11 2527-4142

Inauguração: 1989

Área: 33.000 m²

Frequência Estimada/Mês: 12 mil pessoas.

Horário de Funcionamento: 6h às 18h

Definição:

Localizado junto à Cohab José Bonifácio, o parque abriga um bosque de eucaliptos e jardins com espécies nativas e exóticas.

Data: Nov/2008

| | Ótimo | Bom | Regular | Ruim | | |
|--------------------------|-------|-----|---------|------|------|-------------|
| Áreas Verdes | | | 5 | | | |
| Playground | 10 | | | | | |
| Quadra | | | 5 | | | |
| Ginástica | | 7,5 | | | | |
| Pista de Cooper / Trilha | | 7,5 | | | | |
| Acessibilidade | | | | | | |
| Sanitários | | | 5 | | | |
| Bebedouros | | | | 2,5 | | |
| | 10 | 15 | 15 | 2,5 | 42,5 | 6,07 |

Comentários:

Alguns canteiros possuem rachaduras.

Playground conservado e com grande fluxo de usuários.

Aparelhos de ginástica bem conservados, com muitos usuários.

Há bebedouros quebrados e pichados.

Há rachaduras e demarcações apagadas nas quadras.

PARQUE ECOLÓGICO DO TIETÊ NÚCLEO ENGENHEIRO GOULART



Região: Leste
Rua Guirá Acangatara, 70 – Cangaíba
Telefone: 11 6958-1477

Inauguração: 1982
Área: 14.000.000 m²
Frequência Estimada/Mês: 40 mil pessoas.
Horário de Funcionamento: 8h às 17h

Definição:

Sua finalidade principal é a preservação da várzea do rio Tietê. Além disso, acumula a água das chuvas para evitar enchentes na via expressa marginal ao rio. É uma das grandes reservas ambientais do Estado, abrigando o Centro de Recepção de Animais Silvestres. Possui ainda equipamentos educacionais, culturais e de lazer, além de bicicletário.

Data: Nov/2008

| | Ótimo | Bom | Regular | Ruim | | |
|--------------------------|-------|-----|---------|------|----|-------------|
| Áreas Verdes | 10 | | | | | |
| Playground | | 7,5 | | | | |
| Quadra | | 7,5 | | | | |
| Ginástica | | 7,5 | | | | |
| Pista de Cooper / Trilha | 10 | | | | | |
| Acessibilidade | | | | | | |
| Sanitários | | 7,5 | | | | |
| Bebedouros | | | 5 | | | |
| | 20 | 30 | 5 | 0 | 55 | 7,86 |

Comentários:

Trilha sinalizada e com marcação de quilometragem.
Quadra com traves enferrujadas.
Quiosques pichados e com rachaduras; alguns bancos quebrados.
Pode-se andar de pedalinho.
Há restaurante no local.

PARQUE ALBERTO LOEFGREEN (HORTO FLORESTAL)



Região: Norte
Rua do Horto, 931 - Horto Florestal
Telefone: 11 2231-8555

Inauguração: 1898
Área: 174 hectares
Frequência Estimada/Mês: 40 mil pessoas
Horário de Funcionamento: 6h às 19h

Definição:

Oferece diversas opções de lazer, como lagos, trilhas, espaço para piquenique e churrasco, além do Museu Florestal. Por ser uma área de preservação ambiental, os animais vivem soltos. É possível encontrar macacos, tucanos, esquilos, entre outras espécies.

Data: Nov/2008

| | Ótimo | Bom | Regular | Ruim | | |
|--------------------------|-------|------|---------|------|------|-------------|
| Áreas Verdes | | 7,5 | | | | |
| Playground | | 7,5 | | | | |
| Quadra | | 7,5 | | | | |
| Ginástica | | 7,5 | | | | |
| Pista de Cooper / Trilha | | | 5 | | | |
| Acessibilidade | 10 | | | | | |
| Sanitários | | 7,5 | | | | |
| Bebedouros | | | 5 | | | |
| | 10 | 37,5 | 10 | 0 | 57,5 | 7,19 |

Comentários:

Apenas um brinquedo com problema no playground.
Demarcação da quadra apagada; rede da trave precisa ser trocada.
Áreas com buracos e desníveis na pista de cooper.
Bebedouros precisam de limpeza; alguns estão quebrados.

PARQUE ANHANGUERA



Região: Norte

Av. Fortunata Tadiello Natucci, 1000 (Estr. de Perus)

Telefone: 11 3917-2406

Inauguração: 1979

Área: 9.500.000 m²

Freqüência Estimada/Mês: 20.400 mil pessoas.

Horário de Funcionamento: 6h às 18h

Definição:

Localizado próximo ao pico do Jaraguá, o parque é formado por 9 milhões de metros quadrados de Mata Atlântica. Seus principais atrativos são as trilhas e ciclovias, mas também possui quadras x Mata Atlântica e playgrounds.

Data: Out/2008

| | Ótimo | Bom | Regular | Ruim | | |
|--------------------------|-------|-----|---------|------|------|-------------|
| Áreas Verdes | | 7,5 | | | | |
| Playground | | 7,5 | | | | |
| Quadra | | | 5 | | | |
| Ginástica | | 7,5 | | | | |
| Pista de Cooper / Trilha | | | | | | |
| Acessibilidade | 10 | | | | | |
| Sanitários | | 7,5 | | | | |
| Bebedouros | | | | 2,5 | | |
| | 10 | 30 | 5 | 2,5 | 47,5 | 6,79 |

Comentários:

Playground conservado.

Ciclovias sinalizadas e com demarcação de quilometragem.

Arquibancada com tábuas soltas e pregos a vista, na quadra.

Bebedouros com estrutura comprometida continuam em funcionamento.

PARQUE ESTADUAL DA CANTAREIRA (NÚCLEO PEDRA GRANDE)



Região: Norte
Rua do Horto, 1799 - Horto Florestal
Telefone: 11 2203-3266

Inauguração: 1989
Área: 79 milhões m²
Frequência Estimada/Mês: 7.600 mil pessoas.
Horário de Funcionamento: Sábados e Domingos das 8h às 17h

Definição:

Com quase 8 mil hectares de Mata Atlântica, o parque extrapola os limites da cidade, avançando em direção a Mairiporã e Guarulhos. Seu principal atrativo são as trilhas, onde é possível encontrar animais silvestres, como bugios e macacos.

Data: Nov/2008

| | Ótimo | Bom | Regular | Ruim | | |
|--------------------------|-------|-----|---------|------|----|-------------|
| Áreas Verdes | 10 | | | | | |
| Playground | | 7,5 | | | | |
| Quadra | | | | | | |
| Ginástica | | | | | | |
| Pista de Cooper / Trilha | 10 | | | | | |
| Acessibilidade | | | | | | |
| Sanitários | | | 5 | | | |
| Bebedouros | | 7,5 | | | | |
| | 20 | 15 | 5 | 0 | 40 | 8,00 |

Comentários:

Playground com um brinquedo danificado.

Trilha bem sinalizada e com grande fluxo de usuários.

Apenas um sanitário em funcionamento (um entupido e outro com a válvula quebrada).

Área ideal para piqueniques.

Anfiteatro bem conservado.

PARQUE CIDADE TORONTO



Região: Norte

Av. Cardeal Mota, 84 - City América - Pirituba

Telefone: 11 3648-0579

Inauguração: 1992

Área: 109.100 m²

Frequência Estimada/Mês: 13.200 mil pessoas.

**Horário de Funcionamento: Sábados e Domingos
das 6h às 18h**

Definição:

Fruto de parceria entre a prefeitura de São Paulo e de Toronto, Canadá, o parque é formado quase completamente por lagos e brejos. Possui quiosques e churrasqueiras, quadras poliesportivas, pista de cooper e playground, além de um palco para apresentações de música e dança.


Data: Out/2008

| | Ótimo | Bom | Regular | Ruim | | |
|--------------------------|-------|-----|---------|------|----|-------------|
| Áreas Verdes | | 7,5 | | | | |
| Playground | 10 | | | | | |
| Quadra | | | 5 | | | |
| Ginástica | | | | | | |
| Pista de Cooper / Trilha | | 7,5 | | | | |
| Acessibilidade | 10 | | | | | |
| Sanitários | | 7,5 | | | | |
| Bebedouros | | 7,5 | | | | |
| | 20 | 30 | 5 | 0 | 55 | 7,86 |

Comentários:

Quadra com rede furada e sem cesta de basquete.
Calçadas em bom estado, com guias para deficientes.
Playground conservado.

PARQUE ESTADUAL DO JARAGUÁ



Região: Norte

Rua Antonio Cardoso Nogueira, 539 - Jaraguá

Telefone: 3941-2162 / 3943-5222

Inauguração: 1961

Área: 4500 hectares

Frequência Estimada/Mês: 42 mil pessoas.

Horário de Funcionamento: De 3º a Domingo das 8h às 17h

Definição:

Tombado pelo Condephaat, o parque organiza o turismo em torno do Pico do Jaraguá, o ponto mais alto da cidade. Além dos mirantes e trilhas, possui playgrounds, anfiteatros e lanchonetes. É possível avistar animais silvestres.

Data: Nov/08

| | Ótimo | Bom | Regular | Ruim | | |
|--------------------------|-------|------|---------|------|------|-------------|
| Áreas Verdes | 10 | | | | | |
| Playground | | 7,5 | | | | |
| Quadra | | | 5 | | | |
| Ginástica | | 7,5 | | | | |
| Pista de Cooper / Trilha | | 7,5 | | | | |
| Acessibilidade | | | | | | |
| Sanitários | | 7,5 | | | | |
| Bebedouros | | 7,5 | | | | |
| | 10 | 37,5 | 5 | 0 | 52,5 | 7,50 |


Comentários:

Quadra com infiltrações e ausência de pintura. Não há cesta ou tabela de basquete.

Lanchonete com instalações bem conservadas.

Lago bem conservado e limpo.

PARQUE JARDIM FELICIDADE



Região: Norte

Rua Laudelino Vieira de Campos, 265 - Pirituba

Telefone/fax: 11 3836-6786 Funcionamento: 7h às 18h

Inauguração: 1990

Área: 28.800 m²

Frequência Estimada/Mês: 4.800 pessoas.

Horário de Funcionamento: 7h às 18h

Definição:

Projetado como área de lazer e recreação para a população local, o parque tem infra-estrutura para receber público de todas as idades. Há campo de bocha e de malha, playgrounds, quadras poliesportivas, além de churrasqueiras e alamedas arborizadas para passeio.

Data: Out/2008

| | Ótimo | Bom | Regular | Ruim | | |
|--------------------------|-------|------|---------|------|------|-------------|
| Áreas Verdes | | 7,5 | | | | |
| Playground | 10 | | | | | |
| Quadra | | | 5 | | | |
| Ginástica | | | | | | |
| Pista de Cooper / Trilha | | | 5 | | | |
| Acessibilidade | | 7,5 | | | | |
| Sanitários | 10 | | | | | |
| Bebedouros | | 7,5 | | | | |
| | 20 | 22,5 | 10 | 0 | 52,5 | 7,50 |

Comentários:

Percurso da ciclovia possui várias rachaduras.

Há rachaduras e desnível na quadra.

Sanitários limpos, com torneiras e bacias economizadoras.

PARQUE SÃO DOMINGOS



Região: Norte

Rua Pedro Sernagiotti, 125 - Pq. São Domingos - Pirituba

Telefone: 11 3831-7083

Inauguração: 1980

Área: 80 mil m²

Frequência Estimada/Mês: 8 mil pessoas.

Horário de Funcionamento: 6h às 18h

Definição:

O parque, de topografia acidentada, é formado por bosques e gramados. É ideal para passeios e descanso, mas também possui infra-estrutura esportiva e equipamentos de lazer e cultura.

Data: Out/2008

| | Ótimo | Bom | Regular | Ruim | | |
|--------------------------|-------|------|---------|------|------|-------------|
| Áreas Verdes | | 7,5 | | | | |
| Playground | | 7,5 | | | | |
| Quadra | | 7,5 | | | | |
| Ginástica | | 7,5 | | | | |
| Pista de Cooper / Trilha | | 7,5 | | | | |
| Acessibilidade | | | 5 | | | |
| Sanitários | | | 5 | | | |
| Bebedouros | | | 5 | | | |
| | 0 | 37,5 | 15 | 0 | 52,5 | 6,56 |

Comentários:

Pista de cooper com quilometragem demarcada, porém com rachaduras em algumas áreas.

Calçadas com acessibilidade para deficientes.

Sanitários precisam de pintura; não possuem torneiras economizadoras.

Bebedouros sujos e pichados.

PARQUE RODRIGO DE GÁSPERI



Região: Norte

Av. Miguel de Castro, 321 - Vila Zati - Pirituba

Telefone: 11 3974-8600

Inauguração: 1982

Área: 39 mil m²

Frequência Estimada/Mês: 16 mil pessoas.

Horário de Funcionamento: 7h às 18h

Definição:

Conhecido popularmente como Parque da Lagoa, seu principal atrativo são os equipamentos esportivos. A área possui um campo de futebol desde antes da inauguração do parque, em 1982. Desde então foram implantados playground, quadras poliesportivas e de bocha e pista de caminhada.

Data: Out/2008

| | Ótimo | Bom | Regular | Ruim | | |
|--------------------------|-------|-----|---------|------|----|-------------|
| Áreas Verdes | | | 5 | | | |
| Playground | | | 5 | | | |
| Quadra | | 7,5 | | | | |
| Ginástica | | 7,5 | | | | |
| Pista de Cooper / Trilha | | | 5 | | | |
| Acessibilidade | | 7,5 | | | | |
| Sanitários | 10 | | | | | |
| Bebedouros | | 7,5 | | | | |
| | 10 | 30 | 15 | 0 | 55 | 6,88 |

Comentários:

Ausência de áreas verdes.

Ausência de pintura e de demarcações nas quadras.

Falta manutenção em algumas guias das calçadas.

Há rachaduras nas rampas de acesso.

Sanitários limpos; possuem torneiras e válvulas economizadoras.

Portões enferrujados na entrada do parque.

Possui fraldário.

PARQUE VILA DOS REMÉDIOS



Região: Norte

Rua Carlos Alberto Vanzolini, 413 - Vila dos Remédios

Telefone: 11 3625-1419

Inauguração: 1979

Área: 109.800 m²

Frequência Estimada/Mês: 1.080 pessoas.

Horário de Funcionamento: 7h às 18h

Definição:

Seu terreno, conhecido antigamente como Bosque das Freiras, abrigava a Congregação Franciscana Filhas da Divina Providência. Desapropriada em 1976, a área deu lugar ao parque, atualmente equipado com campo de futebol, playground, lagos e churrasqueiras.


Data: Out/2008

| | Ótimo | Bom | Regular | Ruim | | |
|--------------------------|-------|-----|---------|------|----|-------------|
| Áreas Verdes | 10 | | | | | |
| Playground | | 7,5 | | | | |
| Quadra | | | | | | |
| Ginástica | | 7,5 | | | | |
| Pista de Cooper / Trilha | | | 5 | | | |
| Acessibilidade | 10 | | | | | |
| Sanitários | | 7,5 | | | | |
| Bebedouros | | 7,5 | | | | |
| | 20 | 30 | 5 | 0 | 55 | 7,86 |

Comentários:

Há paralelepípedos desnivelados na trilha.
Calçadas em bom estado, mas com entulho nas beiradas.
Algumas churrasqueiras quebradas.

PARQUE LIONS CLUB TUCURUVI



Região: Norte

Rua Padre Leopoldo Brentano, 09 - Tucuruvi

Telefone/fax: 11 2203-5837

Inauguração: 1987

Área: 23.700 m²

Frequência Estimada/Mês: 1.080 pessoas.

Horário de Funcionamento: 7h às 18h

Definição:

É uma das poucas áreas de lazer e de contato com o verde da região. Há grande variedade de árvores, plantas e gramados em torno das churrasqueiras e da pista de cooper. Possui ainda quadras poliesportivas, playground, além de aparelhos culturais como biblioteca e sala de leitura.

Data: Nov/2008

| | Ótimo | Bom | Regular | Ruim | | |
|--------------------------|-------|-----|---------|------|----|-------------|
| Áreas Verdes | | | 5 | | | |
| Playground | | 7,5 | | | | |
| Quadra | | 7,5 | | | | |
| Ginástica | | 7,5 | | | | |
| Pista de Cooper / Trilha | | | | | | |
| Acessibilidade | | | | | | |
| Sanitários | | 7,5 | | | | |
| Bebedouros | | | 5 | | | |
| | 0 | 30 | 10 | 0 | 40 | 6,67 |

Comentários:

Arquibancadas da quadra com rachaduras.
Calçadas e muros com rachaduras.

PARQUE VILA GUILHERME (TROTE)



Região: Norte
Rua São Quirino, 905 - Vl. Guilherme
Telefone/fax: 11 3625-1419

Inauguração: 1986
Área: 62 mil m²
Frequência Estimada/Mês: 24 mil pessoas.
Horário de Funcionamento: 7h às 18h

Definição:

Reinaugurado em 2006, é o primeiro parque de São Paulo adaptado a pessoas com deficiência ou mobilidade reduzida. Possui trilhas, pista de caminhada e centro de convenções. Seu projeto ainda prevê infra-estrutura e atividades esportivas para o público em geral.

Data: Ago/2008

| | Ótimo | Bom | Regular | Ruim | | |
|--------------------------|-------|------|---------|------|------|-------------|
| Áreas Verdes | | 7,5 | | | | |
| Playground | | | | | | |
| Quadra | | | | | | |
| Ginástica | | 7,5 | | | | |
| Pista de Cooper / Trilha | | | 5 | | | |
| Acessibilidade | 10 | | | | | |
| Sanitários | | 7,5 | | | | |
| Bebedouros | | | 5 | | | |
| | 10 | 22,5 | 10 | 0 | 42,5 | 7,08 |

Comentários:

Alguns aparelhos de ginástica quebrados.
Calçadas novas e bem conservadas.
Sanitários conservados, porém sujos.
Há vários bebedouros, porém com funcionamento deficiente.

PARQUE DA JUVENTUDE



Região: Norte
Av. Zaki Narchi, 1309 - Carandiru
Telefone: 2251-2706

Inauguração: 2003
Área: 95 mil m²
Frequência Estimada/Mês: 113.920 mil pessoas
Horário de Funcionamento: 6h às 20h

Definição:

O parque tem vocação mista. Quadras poliesportivas, pista de skate, arvorismo e áreas para caminhada misturam-se a bosques, alamedas e áreas de descanso. Há espaço para espetáculos de música e dança, além de edifícios educacionais – que substituem blocos da antiga Casa de Detenção do Carandiru.

Data: Ago/2008

| | Ótimo | Bom | Regular | Ruim | | |
|--------------------------|-------|-----|---------|------|------|-------------|
| Áreas Verdes | 10 | | | | | |
| Playground | 10 | | | | | |
| Quadra | 10 | | | | | |
| Ginástica | | 7,5 | | | | |
| Pista de Cooper / Trilha | 10 | | | | | |
| Acessibilidade | | | 5 | | | |
| Sanitários | 10 | | | | | |
| Bebedouros | 10 | | | | | |
| | 60 | 7,5 | 5 | 0 | 72,5 | 9,06 |

Comentários:

Convivência harmoniosa entre ciclistas e pedestres.
Quadras conservadas e com grande fluxo de usuários.
Calçadas novas e conservadas.

PARQUE ALFREDO VOLPI



Região: Oeste
Rua Engenheiro Oscar Americano, 480 - Morumbi
Telefone: 11 3031-7052

Inauguração: 1971
Área: 142.432 m²
Freqüência Estimada/Mês: 5.200 mil pessoas.
Horário de Funcionamento: 6h às 18h

Definição:

Com projeto paisagístico de Rosa Kliass, o parque homenageia um dos mais conceituados pintores brasileiros. Sua vegetação mistura Mata Atlântica com espécies introduzidas pelo botânico Helmut Schlik.

Data: Set/2008

| | Ótimo | Bom | Regular | Ruim | | |
|--------------------------|-------|------|---------|------|------|-------------|
| Áreas Verdes | 10 | | | | | |
| Playground | | 7,5 | | | | |
| Quadra | | | | | | |
| Ginástica | | | 5 | | | |
| Pista de Cooper / Trilha | 10 | | | | | |
| Acessibilidade | 10 | | | | | |
| Sanitários | | 7,5 | | | | |
| Bebedouros | | 7,5 | | | | |
| | 30 | 22,5 | 5 | 0 | 57,5 | 8,21 |

Comentários:

Há barras e correntes enferrujadas nos aparelhos de ginástica.
Estacionamento sinalizado e com vagas para portadores de deficiência.
Bebedouros conservados.

PARQUE DR. FERNANDO COSTA (ÁGUA BRANCA)



Região: Oeste
Av. Francisco Matarazzo, 455
Telefone: 3865-4130/4131

Inauguração: 1929
Área: 136.765,41 m² / Área Verde: 79.309,66 m²
Frequência Estimada/Mês: 2º a 6º - 140 mil pessoas.
Horário de Funcionamento: 6h às 18h

Definição:

Patrimônio histórico, turístico, arqueológico e cultural do Estado de São Paulo, o parque começou a ser revitalizado há seis anos. Possui playground, espaço para cooper e caminhadas, áreas arborizadas para leitura e descanso, além de receber eventos culturais. É frequentado por famílias, estudantes, idosos e moradores da região.

Data: Dez/2008

| | Ótimo | Bom | Regular | Ruim | | |
|--------------------------|-------|-----|---------|------|----|-------------|
| Áreas Verdes | 10 | | | | | |
| Playground | | 7,5 | | | | |
| Quadra | | | | | | |
| Ginástica | 10 | | | | | |
| Pista de Cooper / Trilha | | | | | | |
| Acessibilidade | | 7,5 | | | | |
| Sanitários | 10 | | | | | |
| Bebedouros | | | 5 | | | |
| | 30 | 15 | 5 | 0 | 50 | 8,33 |

Comentários:

Espaço especial para a 3ª idade, com aparelhos específicos de fisioterapia.
Sanitários limpos com torneiras e válvulas economizadoras.
Edificações com rachaduras e infiltração.

PARQUE DO POVO



Região: Oeste
Av. Nações Unidas, 7123
Telefone: 11 3078-6869

Inauguração: 2008
Área: 112 mil m²
Frequência Estimada/Mês: 4.800 pessoas.
Horário de Funcionamento: 7h às 19h

Definição:

Inaugurado no final de 2008 em meio a uma movimentada área urbana, o parque possui quadras poliesportivas, pista de cooper, ciclismo e caminhada, playground e equipamentos de ginástica para idosos.

Data: Nov/2008

| | Ótimo | Bom | Regular | Ruim | | |
|--------------------------|-------|-----|---------|------|----|-------------|
| Áreas Verdes | | 7,5 | | | | |
| Playground | | | | | | |
| Quadra | 10 | | | | | |
| Ginástica | 10 | | | | | |
| Pista de Cooper / Trilha | | 7,5 | | | | |
| Acessibilidade | | 7,5 | | | | |
| Sanitários | 10 | | | | | |
| Bebedouros | | 7,5 | | | | |
| | 30 | 30 | 0 | 0 | 60 | 8,57 |

Comentários:

Há pequenas rachaduras na ciclovia.

Área com aparelhos de ginástica para a 3ª idade, todos em funcionamento e com grande fluxo.

Playground ainda não saiu do projeto.

PARQUE LUÍS CARLOS PRESTES



Região: Oeste
Rua João Della Manna, 665 - Jd. Rolinópolis
Telefone: 11 3721-4965

Inauguração: 1990
Área: 27.100 m²
Frequência Estimada/Mês: 3.200 pessoas.
Horário de Funcionamento: 7h às 18h

Definição:

Inaugurado em 1990, seu projeto paisagístico foi elaborado para preservar a vegetação nativa, formada por gramados e capoeiras. Frequentado por público de todas as idades.

Data: Out/2008

| | Ótimo | Bom | Regular | Ruim | | |
|--------------------------|-------|-----|---------|------|----|------|
| Áreas Verdes | 10 | | | | | |
| Playground | | | | | | |
| Quadra | | | 5 | | | |
| Ginástica | | 7,5 | | | | |
| Pista de Cooper / Trilha | | 7,5 | | | | |
| Acessibilidade | | 7,5 | | | | |
| Sanitários | | 7,5 | | | | |
| Bebedouros | | | 5 | | | |
| | 10 | 30 | 10 | 0 | 50 | 7,14 |

Comentários:

As quadras possuem algumas rachaduras e falta tabela de basquete, porém há grande fluxo de usuários.

Estacionamento com vagas para deficientes.

PARQUE PREVIDÊNCIA



Região: Oeste
Rua Pedro Peccinini, 88 - Jardim Ademar
Telefone: 11 3721-8951

Inauguração: 1979
Área: 91.500 m²
Frequência Estimada/Mês: 4.400 pessoas.
Horário de Funcionamento: 7h às 18h

Definição:

A área do parque pertencia ao IPESP - Instituto de Previdência Paulista. Seus 90 mil m² de Mata Atlântica abrigam viveiros de animais, orquidário e herbário, além do Museu do Meio Ambiente.

Data: Out/2008

| | Ótimo | Bom | Regular | Ruim | | |
|--------------------------|-------|-----|---------|------|----|-------------|
| Áreas Verdes | 10 | | | | | |
| Playground | | 7,5 | | | | |
| Quadra | | | | | | |
| Ginástica | | | | | | |
| Pista de Cooper / Trilha | 10 | | | | | |
| Acessibilidade | 10 | | | | | |
| Sanitários | | 7,5 | | | | |
| Bebedouros | | | 5 | | | |
| | 30 | 15 | 5 | 0 | 50 | 8,33 |

Comentários:

Trilha sinalizada em todo o percurso.

Sanitários limpos e com fraldários. Não possuem torneiras e válvulas economizadoras de água.

Bebedouros em forma de tancões precisam de manutenção.

PARQUE RAPOSO TAVARES



Região: Oeste
Rua Telmo Coelho Filho, 200 - Vila Albano - Butantã
Telefone: 11 3735-1372

Inauguração: 1981
Área: 195.000 m²
Frequência Estimada/Mês: 3.280 pessoas.
Horário de Funcionamento: 7h às 18h

Definição:

É o primeiro parque da América do Sul construído sobre um aterro sanitário. Possui campo de futebol e de malha, quadras poliesportivas, pista de cooper, playground e aparelhos de ginástica.

Data: Out/2008

| | Ótimo | Bom | Regular | Ruim | | |
|--------------------------|-------|-----|---------|------|----|-------------|
| Áreas Verdes | | | 5 | | | |
| Playground | | | | 2,5 | | |
| Quadra | | | 5 | | | |
| Ginástica | | | | | | |
| Pista de Cooper / Trilha | | | | | | |
| Acessibilidade | | 7,5 | | | | |
| Sanitários | | 7,5 | | | | |
| Bebedouros | | | | 2,5 | | |
| | 0 | 15 | 10 | 5 | 30 | 5,00 |

Comentários:

Há blocos intertravados na saída do escorregador, oferecendo perigo às crianças.
Maioria das quadras em reforma; há uma quadra em campo aberto com traves enferrujadas.
Calçada com lixo espalhado e rachaduras nos muros.
Bebedouro entupido, com água transbordando e sem nenhum aviso, próximo ao playground.

PARQUE VILLA-LOBOS



Região: Oeste
Av. Professor Fonseca Rodrigues, 1655 - Alto de Pinheiros
Telefone: 11 3023-0316

Inauguração: 1994
Área: 732 mil m²
Frequência Estimada/Mês: 140 mil pessoas.
Horário de Funcionamento: 7h às 18h

Definição:

O parque é direcionado à prática de esportes e exercícios físicos. Possui pista de cooper e ciclovia bem pavimentadas, quadras poliesportivas, aparelhos de ginástica e playground. Complementam as atrações um pequeno viveiro de plantas e eventos esportivos esporádicos.

Data: Out/2008

| | Ótimo | Bom | Regular | Ruim | | |
|--------------------------|-------|-----|---------|------|----|-------------|
| Áreas Verdes | 10 | | | | | |
| Playground | 10 | | | | | |
| Quadra | | 7,5 | | | | |
| Ginástica | 10 | | | | | |
| Pista de Cooper / Trilha | | 7,5 | | | | |
| Acessibilidade | 10 | | | | | |
| Sanitários | 10 | | | | | |
| Bebedouros | | | 5 | | | |
| | 50 | 15 | 5 | 0 | 70 | 8,75 |

Comentários:

Playground com área extensa e grande fluxo de usuários.
Possui serviço de adestramento de cães.
Há rachaduras nos degraus do anfiteatro.
Há bebedouros por todo o parque, alguns enferrujados e/ou com encanamento solto.
Estacionamento amplo, sinalizado e demarcado.
Acessibilidade por todo o parque.

PARQUE BURLE MARX



Região: Sul

R. Dona Helena Pereira de Moraes, 200 - Morumbi
Telefone: 11 3746-7631

Inauguração: 1995

Área: 138.279 m²

Frequência Estimada/Mês: 17.600 pessoas.

Horário de Funcionamento: 7h às 19h

Definição:

Sua vocação é o paisagismo. São 138 m² de Mata Atlântica misturada a diversas espécies introduzidas por Burle Marx – todas identificadas com nome e origem. Possui três trilhas para caminhada.

Data: Set/2009

| | Ótimo | Bom | Regular | Ruim | | |
|--------------------------|-------|-----|---------|------|------|-------------|
| Áreas Verdes | 10 | | | | | |
| Playground | | | | | | |
| Quadra | | | | | | |
| Pista de Cooper / Trilha | 10 | | | | | |
| Ginástica | | | | | | |
| Acessibilidade | 10 | | | | | |
| Sanitários | 10 | | | | | |
| Bebedouros | | 7,5 | | | | |
| | 40 | 7,5 | 0 | 0 | 47,5 | 9,50 |

Comentários:

Pequenas rachaduras na parede da fonte.
Sanitários limpos, com torneiras e válvulas economizadoras.
Jardins com manutenção frequente.

PARQUE DOS EUCALIPTOS



Região: Sul

Rua Ministro Guimarães, 280 - Super Quadra Morumbi

Telefone/fax: 11 3742-6363

Inauguração: 1995

Área: 15.448 m²

Frequência Estimada/Mês: 1.400 pessoas.

Horário de Funcionamento: 7h às 18h

Definição:

O parque é tomado por um extenso eucaliptal. Sua vegetação é uma mistura de Mata Atlântica remanescente com espécies implantadas, como o pau-brasil. Possui trilha de terra que serve como ciclovia e pista de cooper, além de playground e churrasqueiras.


Data: Nov/2008

| | Ótimo | Bom | Regular | Ruim | | |
|--------------------------|-------|------|---------|------|------|-------------|
| Áreas Verdes | | 7,5 | | | | |
| Playground | | | 5 | | | |
| Quadra | | | | | | |
| Ginástica | | | | | | |
| Pista de Cooper / Trilha | | 7,5 | | | | |
| Acessibilidade | | 7,5 | | | | |
| Sanitários | | 7,5 | | | | |
| Bebedouros | | 7,5 | | | | |
| | 0 | 37,5 | 5 | 0 | 42,5 | 7,08 |

Comentários:

Faltam brinquedos no playground.
Há rachaduras nas escadas.

PARQUE ESTADUAL DAS FONTES DO IPIRANGA JD. BOTÂNICO



Região: Sul
Av. Miguel Stéfano, 3031 – Água Funda
Tel: 5073-6300 – R. 229

Inauguração: 1991
Área: 360 mil m²
Frequência Estimada/Mês: 2.800 pessoas.
Horário de Funcionamento: 4º a domingo das 9hs às 17hs
das 9hs às 17hs

Definição:

Inaugurado em 1928 como orquidário, atualmente o parque abriga diversas espécies vegetais. Suas principais atrações são as estufas, uma com espécies típicas da Mata Atlântica e outra reservada a exposições periódicas. Abriga ainda o Museu Botânico, uma biblioteca com mais de 6 mil livros, além do marco da nascente do riacho Ipiranga.

Data: Nov/2008

| | Ótimo | Bom | Regular | Ruim | | |
|--------------------------|-------|-----|---------|------|----|-------------|
| Áreas Verdes | 10 | | | | | |
| Playground | | | | | | |
| Quadra | | | | | | |
| Ginástica | | | | | | |
| Pista de Cooper / Trilha | | | | | | |
| Acessibilidade | | 7,5 | | | | |
| Sanitários | | 7,5 | | | | |
| Bebedouros | | | 5 | | | |
| | 10 | 15 | 5 | 0 | 30 | 7,50 |

Comentários:

Calçadas desniveladas e com rachaduras.
 Sanitários com torneiras economizadoras, mas sujos.
 Bebedouros funcionando, porém com rachaduras e azulejos quebrados.
 Possui restaurante bastante frequentado.

PARQUE ECOLÓGICO DO GUARAPIRANGA



Região: Sul

Estrada de Riviera, 3286 – Guarapiranga

Telefone: 5517-6707/6255

Inauguração: 1999

Área: 250,30 hectares

Frequência Estimada/Mês: 40 mil pessoas.

Horário de Funcionamento: 8h às 17h

Definição:

O parque foi planejado para a preservação da fauna e da flora no entorno da represa do Guarapiranga. Oferece diversas opções culturais e de lazer voltadas à conservação ambiental.

Data: Nov/2008

| | Ótimo | Bom | Regular | Ruim | | |
|--------------------------|-------|------|---------|------|------|-------------|
| Áreas Verdes | 10 | | | | | |
| Playground | 10 | | | | | |
| Quadra | | | 5 | | | |
| Ginástica | 10 | | | | | |
| Pista de Cooper / Trilha | | | | | | |
| Acessibilidade | | 7,5 | | | | |
| Sanitários | | 7,5 | | | | |
| Bebedouros | | 7,5 | | | | |
| | 30 | 22,5 | 5 | 0 | 57,5 | 8,21 |

Comentários:

Playground conservado e com grande fluxo de usuários.

Aparelhos de ginástica conservados.

Ausência de pintura e demarcações nas quadras.

Estacionamento amplo.

PARQUE IBIRAPUERA



Região: Sul

Rua Av. Pedro Álvares Cabral, s/nº - Vila Mariana

Tel: 11 5574-5505

Inauguração: 1954

Área: 1.584.000 m²

Frequência Estimada/Mês: 600 mil pessoas.

Horário de Funcionamento: das 5hs às 24hs

Definição:

Inaugurado em 1954 para as comemorações dos 400 anos da cidade de São Paulo, é o parque mais popular entre os paulistanos. Oferece diversos equipamentos culturais e esportivos: playgrounds, quadras, pista de cooper e ciclismo, museus, auditórios, planetário, entre outros. Chega a receber 130 mil pessoas aos domingos.

Data: Dez/2008

| | Ótimo | Bom | Regular | Ruim | | |
|--------------------------|-------|------|---------|------|------|-------------|
| Áreas Verdes | 10 | | | | | |
| Playground | | 7,5 | | | | |
| Quadra | 10 | | | | | |
| Ginástica | | 7,5 | | | | |
| Pista de Cooper / Trilha | | 7,5 | | | | |
| Acessibilidade | 10 | | | | | |
| Sanitários | 10 | | | | | |
| Bebedouros | 10 | | | | | |
| | 50 | 22,5 | 0 | 0 | 72,5 | 9,06 |

Comentários:

Quadras bem conservadas.

Ponte completamente enferrujada.

Alguns monumentos em processo de restauro.

Muitas calçadas com desnível, a maior parte devido às raízes das árvores.

Sanitários conservados.

Excesso de infiltração e rachaduras na marquise.

Estacionamento amplo, sinalizado e com vagas especiais para portadores de deficiência.

Bebedouros por todo o parque, conservados e com torneiras economizadoras de água.

Restaurante bem conservado.

PARQUE DA INDEPENDÊNCIA



Região: Sul
Av. Nazareth, s/n - Ipiranga
Tel: 11 2273-7250

Inauguração: 1989
Área: 161.300 m²
Frequência Estimada/Mês: 48 mil pessoas.
Horário de Funcionamento: das 5hs às 20hs

Definição:

Com vocação paisagística, o parque abriga equipamentos importantes de preservação da história e da memória do país. O Museu do Ipiranga, a Casa do Grito e o Monumento à Independência dividem espaço com grandes jardins. Há pista para caminhadas, cooper e ciclismo. Recebe apresentações gratuitas de dança e música.

Data: Nov/2008

| | Ótimo | Bom | Regular | Ruim | | |
|--------------------------|-------|-----|---------|------|----|-------------|
| Áreas Verdes | 10 | | | | | |
| Playground | | 7,5 | | | | |
| Quadra | | | | | | |
| Ginástica | | 7,5 | | | | |
| Pista de Cooper / Trilha | | 7,5 | | | | |
| Acessibilidade | | 7,5 | | | | |
| Sanitários | 10 | | | | | |
| Bebedouros | 10 | | | | | |
| | 30 | 30 | 0 | 0 | 60 | 8,57 |

Comentários:

Sanitários limpos, com torneiras e válvulas economizadoras de água.
Bebedouros conservados, com torneiras economizadoras de água.

PARQUE GUARAPIRANGA



Região: Sul

Est. Guarapiranga, 575 - Parque Alves de Lima

Telefone: 11 5514-6332

Inauguração: 1974

Área: 152.605 m²

Frequência Estimada/Mês: 30 mil pessoas.

Horário de Funcionamento: das 6hs às 18hs

Definição:

Sua principal função é preservar os mananciais da represa do Guarapiranga, minimizando a erosão e a sedimentação das encostas. Possui, porém, muitos equipamentos esportivos e de lazer, incluindo churrasqueiras e quiosques, playground, campos de futebol society e quadras poliesportivas, entre outros.

Data: Nov/2008

| | Ótimo | Bom | Regular | Ruim | | |
|--------------------------|-------|-----|---------|------|----|-------------|
| Áreas Verdes | 10 | | | | | |
| Playground | | 7,5 | | | | |
| Quadra | | 7,5 | | | | |
| Ginástica | | | | | | |
| Pista de Cooper / Trilha | | | | | | |
| Acessibilidade | | | | | | |
| Sanitários | | | 5 | | | |
| Bebedouros | | | 5 | | | |
| | 10 | 15 | 10 | 0 | 35 | 7,00 |

Comentários:


Área dos lagos interdita para obras.

Calçadas com rachaduras e desnível.

Churrasqueiras com rachaduras.

Ausência de pintura na quadra.

PARQUE LINA E PAULO RAIA



Região: Sul

Rua Volkswagen, s/n - Parque Jabaquara

Telefone: 11 5017-6522

Inauguração: 1997

Área: 15 mil m²

Frequência Estimada/Mês: 4.400 pessoas.

Horário de Funcionamento: das 7hs às 18hs

Definição:

Implantado em 1997, abriga a Escola Municipal de Educação Artística. Possui bicicletário e playground.

Data: Nov/2008

| | Ótimo | Bom | Regular | Ruim | | |
|--------------------------|-------|------|---------|------|------|-------------|
| Áreas Verdes | | 7,5 | | | | |
| Playground | | 7,5 | | | | |
| Quadra | | | | | | |
| Ginástica | | | | | | |
| Pista de Cooper / Trilha | | 7,5 | | | | |
| Acessibilidade | | 7,5 | | | | |
| Sanitários | | 7,5 | | | | |
| Bebedouros | | | 5 | | | |
| | 0 | 37,5 | 5 | 0 | 42,5 | 7,08 |

Comentários:

Calçadas com rachaduras e grades retorcidas.

Bebedouros em funcionamento, porém com azulejos quebrados e sem torneira economizadora de água.

Ponte em bom estado de conservação.

PARQUE DO NABUCO



Região: Sul

Rua Frederico Albuquerque, 120 - Cidade Ademar

Telefone: 11 5562-2884

Inauguração: 1980

Área: 31.300 m²

Frequência Estimada/Mês: 1000 pessoas.

Horário de Funcionamento: das 6hs às 18hs

Definição:

O parque foi criado para preservação de suas áreas verdes e como espaço de lazer para a população dos bairros próximos. Abriga gramados, jardins e árvores frutíferas. Possui churrasqueiras, quadras, campo de futebol, pista de cooper e trilhas.

Data: Nov/2008

| | Ótimo | Bom | Regular | Ruim | | |
|--------------------------|-------|-----|---------|------|------|------|
| Áreas Verdes | | | 5 | | | |
| Playground | 10 | | | | | |
| Quadra | | | 5 | | | |
| Ginástica | | 7,5 | | | | |
| Pista de Cooper / Trilha | | | | | | |
| Acessibilidade | | | | | | |
| Sanitários | | | 5 | | | |
| Bebedouros | | | 5 | | | |
| | 10 | 7,5 | 20 | 0 | 37,5 | 6,25 |

Comentários:

Marcações da quadra apagadas; não há rede na trave nem bandeja de basquete.

Lago precisa de limpeza.

Calçadas desniveladas.

Playground conservado e com grande fluxo de usuários.

Bebedouros quebrados.

PARQUE SANTOS DIAS



Região: Sul

Rua Jasmim da Beirada, 71 - Cohab Adventista

Telefone: 11 5511-9356

Inauguração: 1992

Área: 134 mil m²

Frequência Estimada/Mês: 30 mil pessoas.

Horário de Funcionamento: das 7hs às 19hs

Definição:

Implantado em 1992 na área da antiga fazenda Instituto Adventista, o parque guarda remanescentes da mata nativa da cidade, incluindo espécies raras. Além do viveiro de mudas e de plantas medicinais, possui playground e infra-estrutura para a prática de esportes.

Data: Nov/2008

| | Ótimo | Bom | Regular | Ruim | | |
|--------------------------|-------|-----|---------|------|----|-------------|
| Áreas Verdes | 10 | | | | | |
| Playground | | 7,5 | | | | |
| Quadra | | | 5 | | | |
| Ginástica | | 7,5 | | | | |
| Pista de Cooper / Trilha | | 7,5 | | | | |
| Acessibilidade | | 7,5 | | | | |
| Sanitários | 10 | | | | | |
| Bebedouros | | | 5 | | | |
| | 20 | 30 | 10 | 0 | 60 | 7,50 |

Comentários:

Excesso de rachaduras na quadra.

Há bebedouros por todo o parque, alguns pichados.

PARQUE SEVERO GOMES



Região: Sul

Rua Pires de Oliveira, 356 – Chácara Sto Antônio

Telefone: 11 5687-4994

Inauguração: 1989

Área: 34.900 m²

Freqüência Estimada/Mês: 7.200 pessoas.

Horário de Funcionamento: das 6hs às 18hs

Definição:

Cortado por um córrego, o parque possui playgrounds, bosque, aparelho de ginástica, pista de cooper, trilha e área de descanso.

Data: Nov/2008

| | Ótimo | Bom | Regular | Ruim | | |
|--------------------------|-------|-----|---------|------|----|-------------|
| Áreas Verdes | | 7,5 | | | | |
| Playground | | 7,5 | | | | |
| Quadra | | | | | | |
| Ginástica | | 7,5 | | | | |
| Pista de Cooper / Trilha | | 7,5 | | | | |
| Acessibilidade | | | | | | |
| Sanitários | | 7,5 | | | | |
| Bebedouros | | 7,5 | | | | |
| | 0 | 45 | 0 | 0 | 45 | 7,50 |

Comentários:

Playground bastante frequentado. Banco de areia, com rachaduras, estava isolado.

Bebedouros conservados.

Calçadas desniveladas.

PARQUES PAULISTANOS - RANKING GERAL

| | | |
|-----|---|------|
| 1º | Parque Burle Marx | 9,50 |
| 2º | Parque da Juventude | 9,06 |
| | Parque do Ibirapuera | 9,06 |
| 3º | Parque Villa-Lobos | 8,75 |
| 4º | Parque da Independência | 8,57 |
| | Parque do Povo | 8,57 |
| 5º | Parque Dr. Fernando Costa (Água Branca) | 8,33 |
| | Parque Previdência | 8,33 |
| 6º | Parque Alfredo Volpi | 8,21 |
| | Parque Ecológico do Guarapiranga | 8,21 |
| | Parque Trianon | 8,21 |
| 7º | Parque Buenos Aires | 7,86 |
| | Parque Cidade de Toronto | 7,86 |
| | Parque Ecológico do Tietê | 7,86 |
| | Parque Vila dos Remédios | 7,86 |
| 8º | Parque da Aclimação | 7,50 |
| | Parque Estadual das Fontes do Ipiranga (Jd. Botânico) | 7,50 |
| | Parque Estadual do Jaraguá | 7,50 |
| | Parque Jardim Felicidade | 7,50 |
| | Parque Santo Dias | 7,50 |
| | Parque Severo Gomes | 7,50 |
| 9º | Parque Alberto Loefgreen (Horto Florestal) | 7,19 |
| 10º | Parque Luís Carlos Prestes | 7,14 |
| 11º | Parque do Carmo | 7,08 |
| | Parque dos Eucaliptos | 7,08 |
| | Parque Lina e Paulo Raia | 7,08 |
| | Parque Vila Guilherme (Trote) | 7,08 |
| 12º | Parque do Guarapiranga | 7,00 |
| 13º | Parque Rodrigo de Gásperi | 6,88 |
| 14º | Parque Anhanguera | 6,79 |
| | Parque da Luz | 6,79 |
| | Parque Estadual da Cantareira | 6,79 |
| 15º | Parque Lions Club Tucuruvi | 6,67 |
| 16º | Parque São Domingos | 6,56 |
| 17º | Parque do Piqueri | 6,43 |
| 18º | Parque do Nabuco | 6,25 |
| 19º | Parque Raul Seixas | 6,07 |
| | Parque Santa Amélia | 6,07 |
| 20º | Parque Chácara das Flores | 5,36 |
| 21º | Parque Chico Mendes | 5,00 |
| | Parque Raposo Tavares | 5,00 |

PARQUES PAULISTANOS – CATEGORIAS DE PARQUES

| Florestais | |
|----------------------------------|------|
| Parque Ecológico do Guarapiranga | 8,21 |
| Parque Ecológico do Tietê | 7,86 |
| Parque Estadual do Jaraguá | 7,50 |
| Parque Anhanguera | 6,79 |
| | |

| Multiuso | |
|---|------|
| Parque do Ibirapuera | 9,06 |
| Parque da Juventude | 9,06 |
| Parque Villa-Lobos | 8,75 |
| Parque da Independência | 8,57 |
| Parque do Povo | 8,57 |
| Parque Dr. Fernando Costa (Água Branca) | 8,33 |
| Parque Alfredo Volpi | 8,21 |
| Parque do Carmo | 7,08 |
| Parque Vila Guilherme (Trote) | 7,08 |
| Parque da Luz | 6,79 |
| Parque do Piqueri | 6,43 |
| | |

| Urbanos | |
|----------------------------|------|
| Parque Previdência | 8,33 |
| Parque Trianon | 8,21 |
| Parque Buenos Aires | 7,86 |
| Parque Cidade de Toronto | 7,86 |
| Parque Vila dos Remédios | 7,86 |
| Parque da Aclimação | 7,50 |
| Parque Jardim Felicidade | 7,50 |
| Parque Santo Dias | 7,50 |
| Parque Severo Gomes | 7,50 |
| Parque Luís Carlos Prestes | 7,14 |
| Parque dos Eucaliptos | 7,08 |
| Parque Lina e Paulo Raia | 7,08 |
| Parque do Guarapiranga | 7,00 |
| Parque Rodrigo de Gásperi | 6,88 |
| Parque Lions Club Tucuruvi | 6,67 |
| Parque São Domingos | 6,56 |
| Parque do Nabuco | 6,25 |
| Parque Raul Seixas | 6,07 |
| Parque Santa Amélia | 6,07 |
| Parque Chácara das Flores | 5,36 |
| Parque Chico Mendes | 5,00 |
| Parque Raposo Tavares | 5,00 |

PARQUES PAULISTANOS - CATEGORIAS DE PARQUES

| Hortos | |
|---|------|
| Parque Burle Marx | 9,50 |
| Parque Estadual das Fontes do Ipiranga (Jd. Botânico) | 7,50 |
| Parque Alberto Loefgreen (Horto Florestal) | 7,19 |
| | |

| Reserva de Biosfera | |
|-------------------------------|------|
| Parque Estadual da Cantareira | 6,79 |
| | |

PARQUES PAULISTANOS
ÁREA DE PARQUES POR REGIÃO DA CIDADE

| | M ² | M ² |
|--|----------------|----------------|
| Centro | | |
| 1 Parque da Aclimação | 112.200 | |
| 2 Parque Buenos Aires | 25.000 | 298.600 |
| 3 Parque da Luz | 113.400 | |
| 4 Parque Trianon | 48.000 | |
| Leste | | |
| 5 Parque Chico Mendes | 61.600 | |
| 6 Parque Santa Amélia | 34.000 | |
| 7 Parque Chácara das Flores | 41.737 | |
| 8 Parque do Carmo | 1.500.000 | 15.767.537 |
| 9 Parque do Piqueri | 97.200 | |
| 10 Parque Raul Seixas | 33.000 | |
| 11 Parque Ecológico do Tietê | 14.000.000 | |
| Norte | | |
| 12 Parque Alberto Loefgreen (Horto Florestal) | 1.740.000 | |
| 13 Parque Estadual da Cantareira | 79.000.000 | |
| 14 Parque Anhanguera | 9.500.000 | |
| 15 Parque Cidade de Toronto | 109.100 | |
| 16 Parque Estadual do Jaraguá | 4.500.000 | |
| 17 Parque Jardim Felicidade | 28.800 | 95.287.400 |
| 18 Parque Lions Club Tucuruvi | 23.700 | |
| 19 Parque Rodrigo de Gásperi | 39.000 | |
| 20 Parque São Domingos | 80.000 | |
| 21 Parque Vila dos Remédios | 109.800 | |
| 22 Parque da Juventude | 95.000 | |
| 23 Parque Vila Guilherme (Trote) | 62.000 | |
| Oeste | | |
| 24 Parque Alfredo Volpi | 142.432 | |
| 25 Parque Dr. Fernando Costa (Água Branca) | 136.765 | |
| 26 Parque do Povo | 112.000 | |
| 27 Parque Luís Carlos Prestes | 27.100 | 1.436.797 |
| 28 Parque Previdência | 91.500 | |
| 29 Parque Raposo Tavares | 195.000 | |
| 30 Parque Villa-Lobos | 732.000 | |
| Sul | | |
| 31 Parque Burle Marx | 138.279 | |
| 32 Parque dos Eucaliptos | 15.448 | |
| 33 Parque Estadual das Fontes do Ipiranga (Jd. Botânico) | 360.000 | |
| 34 Parque Ecológico do Guarapiranga | 2.503.000 | |
| 35 Parque do Ibirapuera | 1.584.000 | |
| 36 Parque da Independência | 161.300 | 5.129.832 |
| 37 Parque do Guarapiranga | 152.605 | |
| 38 Parque Lina e Paulo Raia | 15.000 | |
| 39 Parque do Nabuco | 31.300 | |
| 40 Parque Santo Dias | 134.000 | |
| 41 Parque Severo Gomes | 34.900 | |

Fonte:

Prefeitura de São Paulo

Governo do Estado de São Paulo

PARQUES PAULISTANOS – ESTIMATIVA DE FREQUÊNCIA

| | | Estimativa de Frequência |
|----|---|--------------------------|
| | | Mês |
| 1 | Parque do Ibirapuera | 600000 |
| 2 | Parque Dr. Fernando Costa (Água Branca) | 140000 |
| 3 | Parque Villa-Lobos | 140000 |
| 4 | Parque da Juventude | 113920 |
| 5 | Parque do Carmo | 52000 |
| 6 | Parque da Independência | 48000 |
| 7 | Parque Estadual do Jaraguá | 42000 |
| 8 | Parque Ecológico do Tietê | 40000 |
| 9 | Parque Alberto Loefgreen (Horto Florestal) | 40000 |
| 10 | Parque Ecológico do Guarapiranga | 40000 |
| 11 | Parque do Piqueri | 36000 |
| 12 | Parque do Guarapiranga | 30000 |
| 13 | Parque Santo Dias | 30000 |
| 14 | Parque da Aclimação | 28000 |
| 15 | Parque Vila Guilherme (Trote) | 24000 |
| 16 | Parque Anhanguera | 20400 |
| 17 | Parque Trianon | 20000 |
| 18 | Parque da Luz | 18000 |
| 19 | Parque Burle Marx | 17600 |
| 20 | Parque Rodrigo de Gásperi | 16000 |
| 21 | Parque Buenos Aires | 14800 |
| 22 | Parque Cidade de Toronto | 13200 |
| 23 | Parque Raul Seixas | 12000 |
| 24 | Parque Chácara das Flores | 9200 |
| 25 | Parque Chico Mendes | 8800 |
| 26 | Parque São Domingos | 8000 |
| 27 | Parque Estadual da Cantareira | 7600 |
| 28 | Parque Severo Gomes | 7200 |
| 29 | Parque Santa Amélia | 5200 |
| 30 | Parque Alfredo Volpi | 5200 |
| 31 | Parque Jardim Felicidade | 4800 |
| 32 | Parque do Povo | 4800 |
| 33 | Parque Previdência | 4400 |
| 34 | Parque Lina e Paulo Raia | 4400 |
| 35 | Parque Raposo Tavares | 3280 |
| 36 | Parque Luís Carlos Prestes | 3200 |
| 37 | Parque Estadual das Fontes do Ipiranga (Jd. Botânico) | 2800 |
| 38 | Parque dos Eucaliptos | 1400 |
| 39 | Parque Lions Club Tucuruvi | 1080 |
| 40 | Parque Vila dos Remédios | 1080 |
| 41 | Parque do Nabuco | 1000 |

Fonte:

Prefeitura de São Paulo

Governo do Estado de São Paulo

PARQUES PAULISTANOS
ESTIMATIVA DE FREQUÊNCIA POR REGIÃO

**Estimativa de Frequência
Mês**

| Centro | | | |
|---------------|--|--------|---------------|
| 1 | Parque da Aclimação | 28000 | |
| 2 | Parque Buenos Aires | 14800 | |
| 3 | Parque da Luz | 18000 | |
| 4 | Parque Trianon | 20000 | 80800 |
| Leste | | | |
| 5 | Parque Chico Mendes | 8800 | |
| 6 | Parque Santa Amélia | 5200 | |
| 7 | Parque Chácara das Flores | 9200 | |
| 8 | Parque do Carmo | 52000 | |
| 9 | Parque do Piqueri | 36000 | |
| 10 | Parque Raul Seixas | 12000 | |
| 11 | Parque Ecológico do Tietê | 40000 | 163200 |
| Norte | | | |
| 12 | Parque Alberto Loefgreen (Horto Florestal) | 40000 | |
| 13 | Parque Estadual da Cantareira | 7600 | |
| 14 | Parque Anhanguera | 20400 | |
| 15 | Parque Cidade de Toronto | 13200 | |
| 16 | Parque Estadual do Jaraguá | 42000 | |
| 17 | Parque Jardim Felicidade | 4800 | |
| 18 | Parque Lions Club Tucuruvi | 1080 | |
| 19 | Parque Rodrigo de Gásperi | 16000 | |
| 20 | Parque São Domingos | 8000 | |
| 21 | Parque Vila dos Remédios | 1080 | |
| 22 | Parque da Juventude | 113920 | |
| 23 | Parque Vila Guilherme (Trote) | 24000 | 292080 |
| Oeste | | | |
| 24 | Parque Alfredo Volpi | 5200 | |
| 25 | Parque Dr. Fernando Costa (Água Branca) | 140000 | |
| 26 | Parque do Povo | 4800 | |
| 27 | Parque Luís Carlos Prestes | 3200 | |
| 28 | Parque Previdência | 4400 | |
| 29 | Parque Raposo Tavares | 3280 | |
| 30 | Parque Villa-Lobos | 140000 | 300880 |
| Sul | | | |
| 31 | Parque Burle Marx | 17600 | |
| 32 | Parque dos Eucaliptos | 1400 | |
| 33 | Parque Estadual das Fontes do Ipiranga | 2800 | |
| 34 | Parque Ecológico do Guarapiranga | 40000 | |
| 35 | Parque do Ibirapuera | 600000 | |
| 36 | Parque da Independência | 48000 | |
| 37 | Parque do Guarapiranga | 30000 | |
| 38 | Parque Lina e Paulo Raia | 4400 | |
| 39 | Parque do Nabuco | 1000 | |
| 40 | Parque Santos Dias | 30000 | |
| 41 | Parque Severo Gomes | 7200 | 782400 |

Fonte:

Prefeitura de São Paulo

Governo do Estado de São Paulo