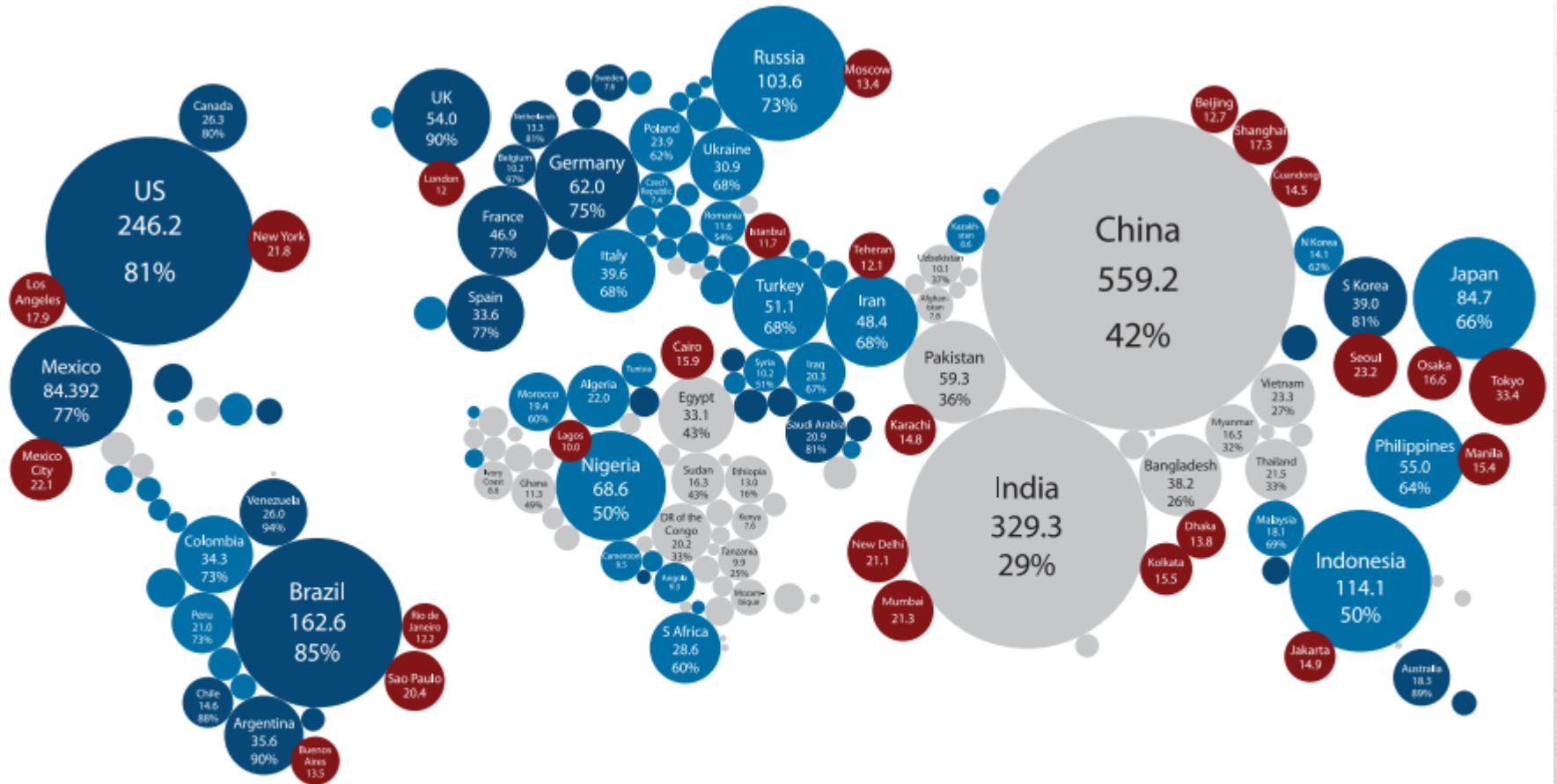


Agenda da sustentabilidade

#DoGl@balAoLoc@l

Ricardo Young

População Urbana



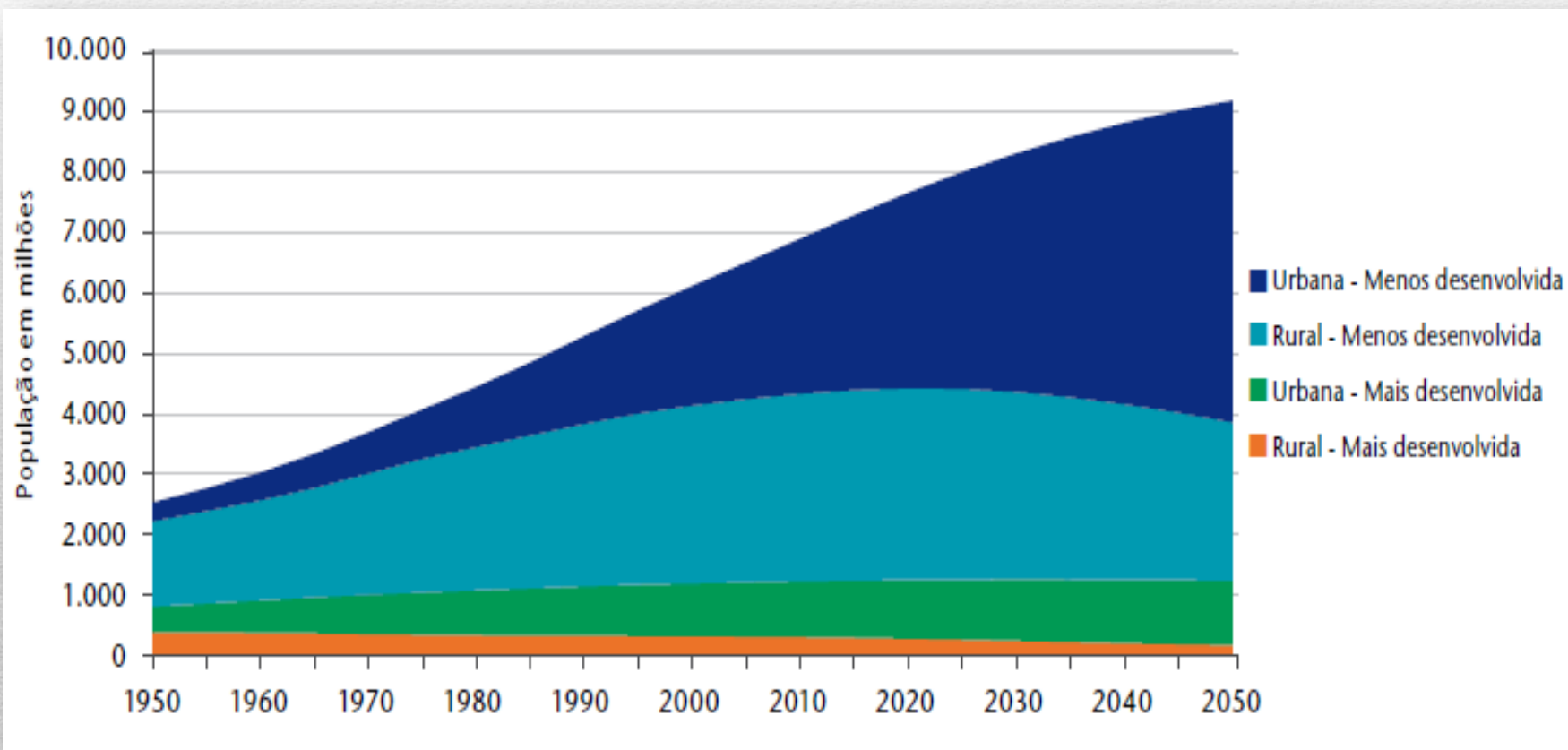
Key

- Cities over 10 million people (greater urban area)
- Predominantly urban 75% or over
- Predominantly urban 50-74%
- Urban 0-49% urban

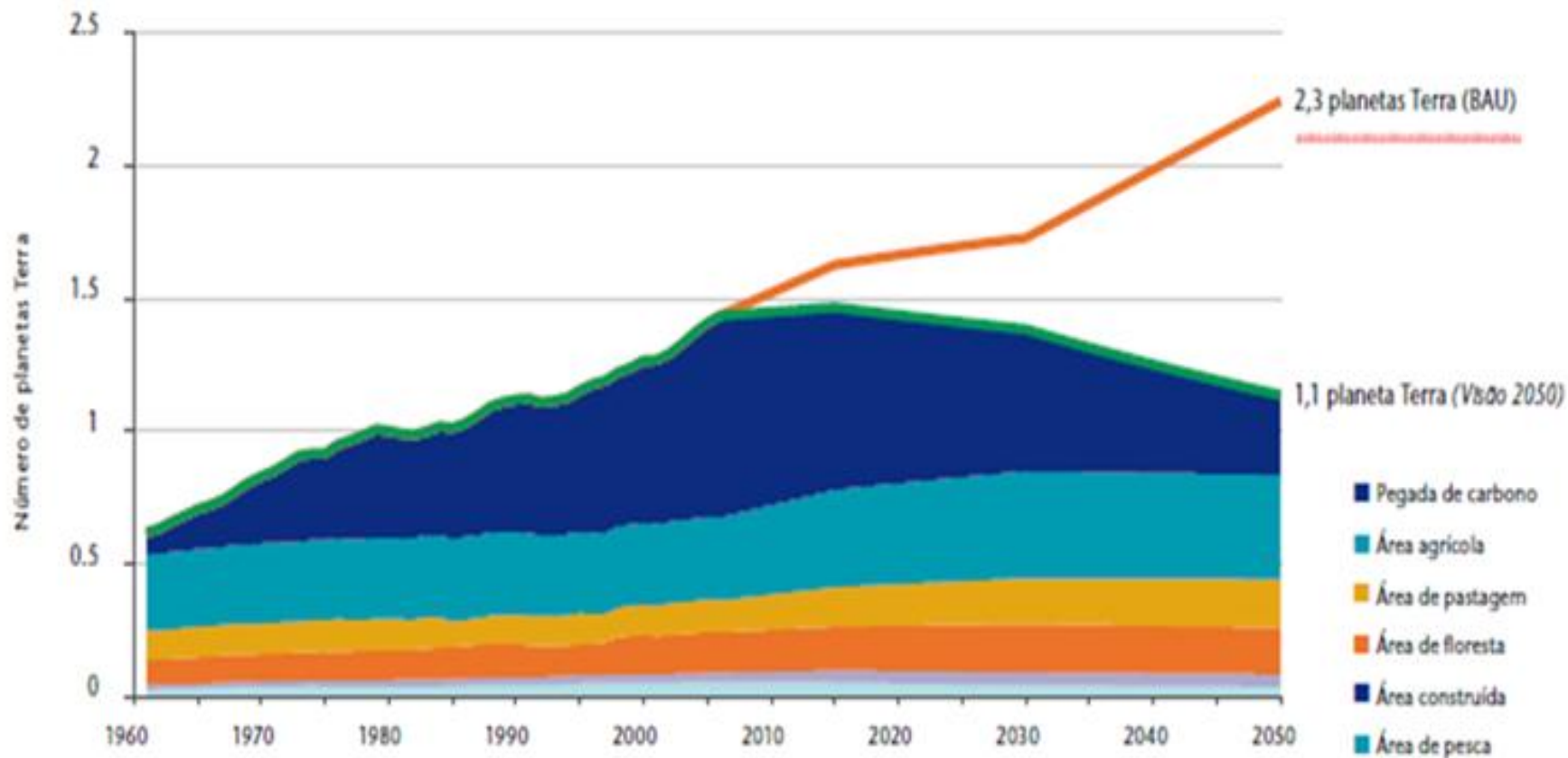
Source: United Nations population fund, 2007

Urban population in millions and urban percentage

População mundial por tipo de área e por região

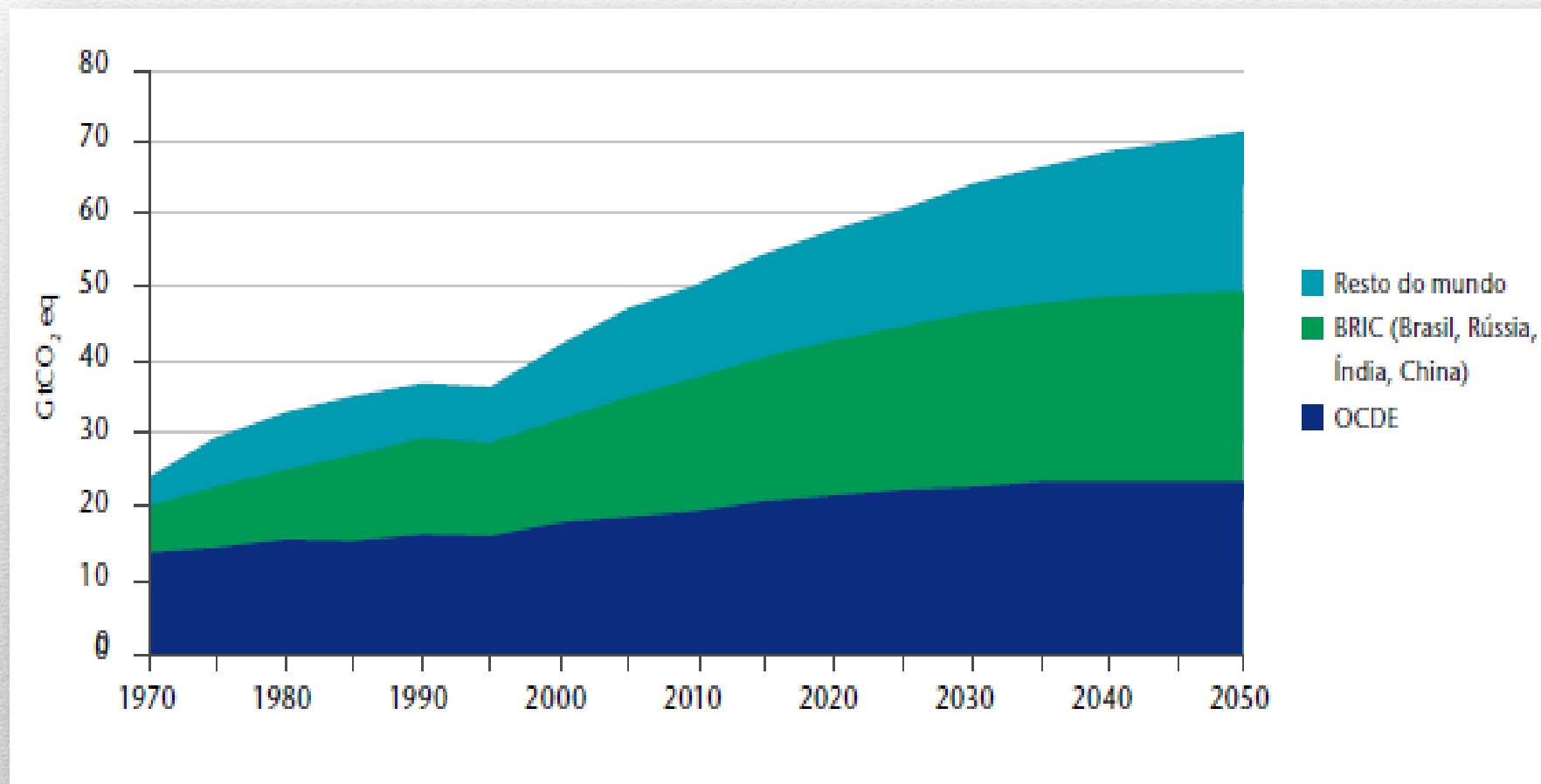


Quantos planetas Terra usamos?



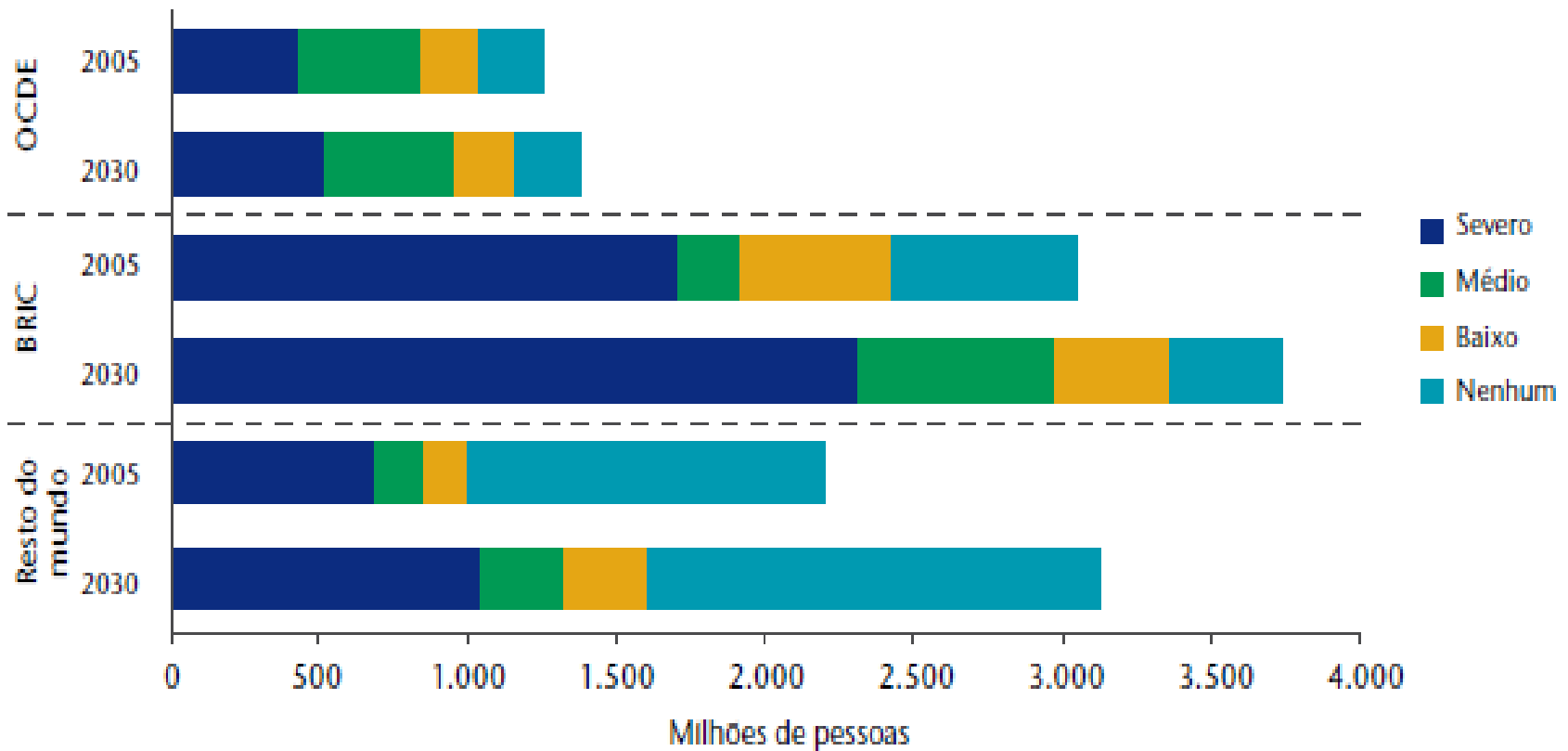
Fonte: Visão 2050 do Conselho Empresarial Mundial para o Desenvolvimento Sustentável (WBCSD), 2010.

As emissões de gases de efeito estufa continuam crescendo



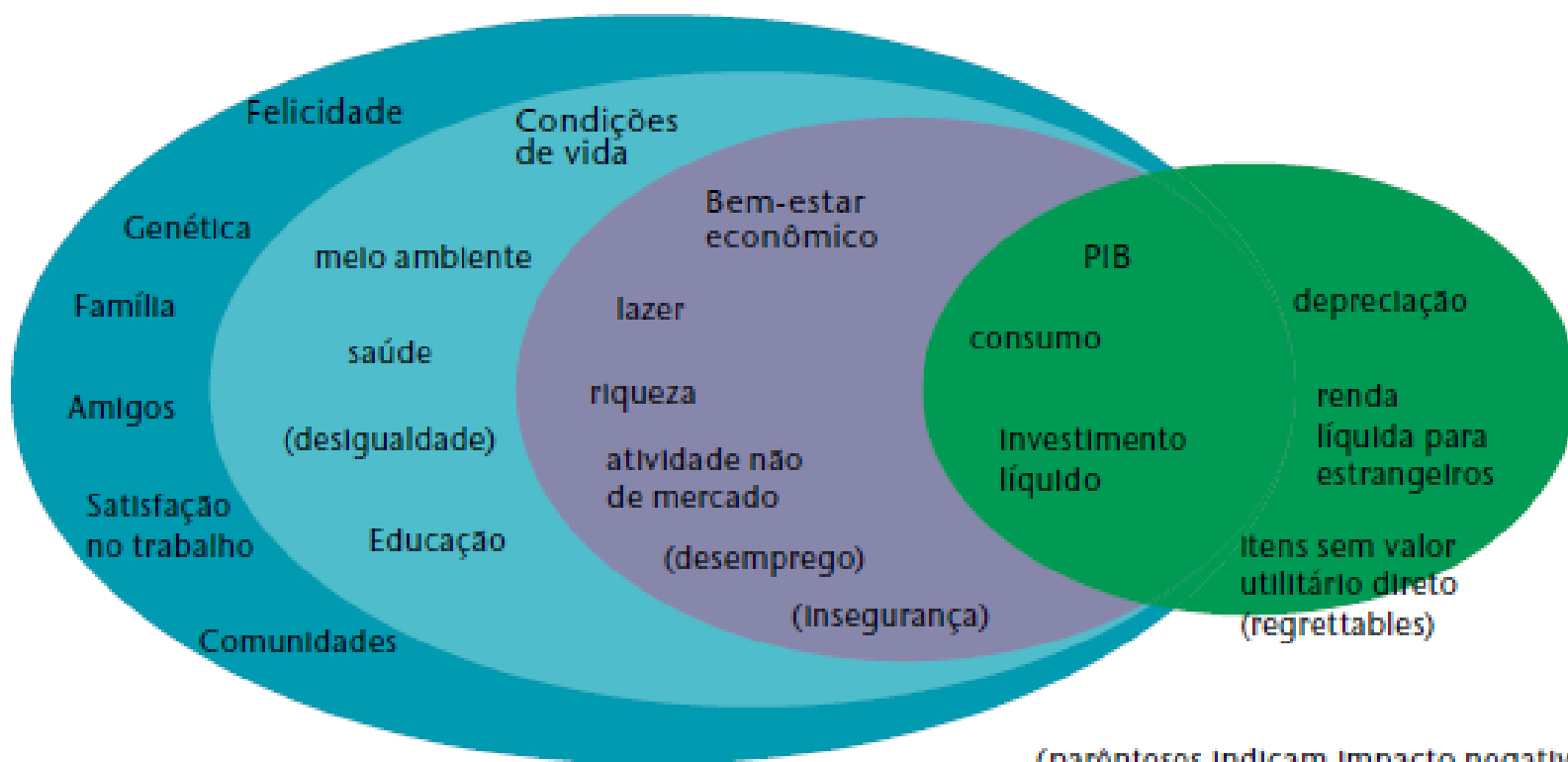
Fonte: Visão 2050 do Conselho Empresarial Mundial para o Desenvolvimento Sustentável (WBCSD), 2010.

A degradação do meio ambiente compromete a qualidade de vida das pessoas



Fonte: Visão 2050 do Conselho Empresarial Mundial para o Desenvolvimento Sustentável (WBCSD), 2010.

O que é medido pelo PIB e o que não é





O sistema internacional naufragou?



O século XXI traz uma nova forma de ver e agir no mundo






E o Brasil, como vamos?



Deixe me contar uma história...

- Filho de retirantes nordestinos
- Casou-se e teve 3 filhos
- Trabalhou toda a infância como catador de material reciclado
- Em 2 décadas tornou-se um micro empresário bem sucedido
- Não terminou a escola
- Seus filhos são graduados e até mestres
- Ainda jovem, foi contratado por uma pequena empresa como carregador
- Hoje, José faz parte da classe média



José, um Brasileiro típico

No natal de 2011....



**José foi presenteado com um
Tablet**

- Troca e-mails com os amigos
- Conta no Facebook
- Acessa diariamente portais de notícias
- Compra pela internet
- Faz pesquisa de preço
- Entrega seu Imposto de Renda online
- Gosta de falar de temas relacionados a : meio ambiente, política e economia
- O sonho de ser advogado ficou mais próximo

Cidadão Conectado



Meio ambiente é preocupação para 94% dos brasileiros entrevistados pelo Ibope

Pesquisa, feita a pedido da Confederação Nacional da Indústria (CNI), também mostra que desmatamento é o tema que mais causa apreensão

04 de maio de 2012 | 3h 03

Brasil tem mais de 250 milhões de linhas ativas de celulares

De acordo com a Anatel, do total de celulares ativos, 52 milhões contam com a banda larga móvel 3G

18 de Abril de 2012 | 11:00h

Brasil passa Índia e é 2º país com mais usuários no Facebook



02 de maio de 2012 • 18h28 • atualizado em 03 de maio de 2012 às 07h51


Edição do dia 26/12/2011

26/12/2011 21h43 - Atualizado em 26/12/2011 21h43

Brasil já é a sexta maior economia do mundo

Esse novo contexto impacta diretamente nas expectativas do cidadão

Pois a política
deixa de ser via
de mão única!

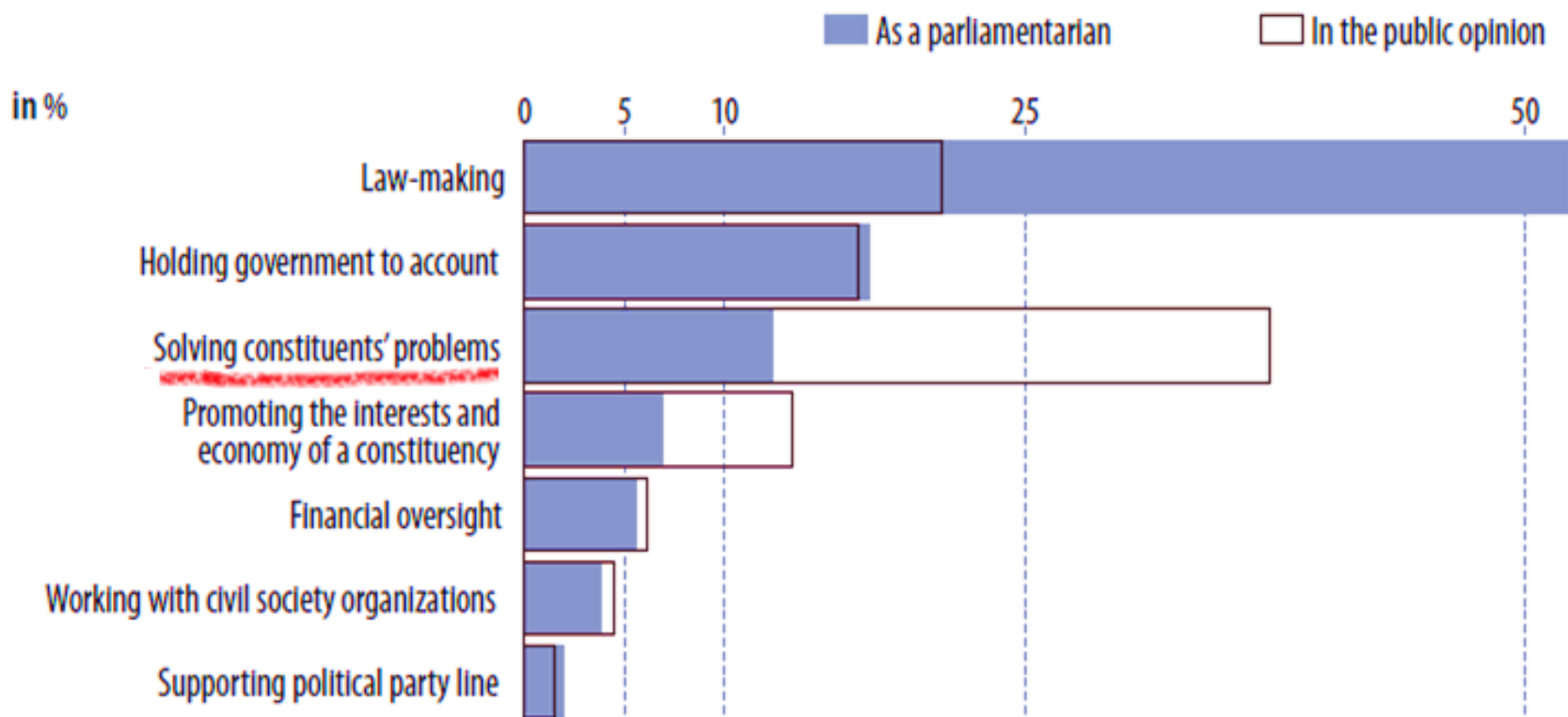




E você candidato, mudou?

Qual o papel do político?

What is the most important role of parliamentarians?





Sustentabilidade nas Cidades





Na medida em que as cidades vão crescendo, aumenta também a dificuldade de se manter o equilíbrio espacial, social e ambiental

No Brasil, a população urbana chega a 85%





Zero de Ecodesenvolvimento





Plataforma
Cidades
Sustentáveis

O **Programa Cidades Sustentáveis** tem o **objetivo** de **sensibilizar, mobilizar e oferecer** ferramentas para que as cidades brasileiras se **desenvolvam** de forma **econômica, social e ambientalmente sustentável.**

São grandes os **desafios** e, para sermos exitosos em ações que contribuam com a sustentabilidade, será necessário o **envolvimento de cidadãos, organizações sociais, empresas e governos.**

 GOVERNANÇA

 BENS NATURAIS COMUNS

 EQUIDADE, JUSTIÇA SOCIAL
E CULTURA DE PAZ

 GESTÃO LOCAL PARA
A SUSTENTABILIDADE

 PLANEJAMENTO E DESENHO URBANO

 CULTURA PARA A SUSTENTABILIDADE

 EDUCAÇÃO PARA A SUSTENTABILIDADE
E QUALIDADE DE VIDA

 ECONOMIA LOCAL DINÂMICA,
CRIATIVA E SUSTENTÁVEL

 CONSUMO RESPONSÁVEL E OPÇÕES
DE ESTILO DE VIDA

 MELHOR MOBILIDADE, MENOS TRÁFEGO

 AÇÃO LOCAL PARA A SAÚDE

 DO LOCAL PARA O GLOBAL



GESTÃO LOCAL PARA A SUSTENTABILIDADE

Geral

4. Implementar uma gestão eficiente que envolva as etapas de planejamento, execução e avaliação.

Específicos

- 4.1 Reforçar os processos de Agenda 21 e outros que visam ao desenvolvimento sustentável local e regional e integrá-los, de forma plena, ao funcionamento da administração em todos os níveis;
 - 4.2 Realizar uma gestão integrada e eficiente para a sustentabilidade, baseada no princípio da precaução sobre o Ambiente Urbano e seus entornos;
 - 4.3 Estabelecer metas e prazos concretos face aos Compromissos da Plataforma Cidades Sustentáveis, bem como um programa de monitoramento destes Compromissos;
 - 4.4 Assegurar a importância das questões de sustentabilidade nos processos de decisão nos níveis urbano e regional, assim como uma política de gestão de recursos baseada em critérios de sustentabilidade sólidos e abrangentes;
 - 4.5 Garantir a transparência administrativa e envolver atores diversos para monitorar e avaliar o desempenho da gestão, tendo em vista o alcance das metas de sustentabilidade estabelecidas.
-

The logo for IRBEM features the letters 'IRBEM' in a bold, stylized font. The 'I' and 'R' are white with an orange outline, while 'BEM' is white with a green outline. A yellow sun is positioned behind the 'I' and 'R'.

IRBEM

Indicadores de Referência de
Bem-Estar no Município





A **Rede Nossa São Paulo** lançou em junho de 2009 uma **mobilização** para **elaborar** um **conjunto** de **indicadores** que reúnem também aspectos subjetivos sobre as **condições de vida** em São Paulo.

A **consulta pública** realizada de junho a outubro de 2009 teve a **participação** de mais de **36 mil pessoas**, que **apontaram** os itens mais importantes para a qualidade de vida no município em **25 temas**.

O **Ibope** foi a campo para **verificar** o **nível de satisfação** da população paulistana com os itens escolhidos na consulta pública como mais importantes para o **bem-estar**.



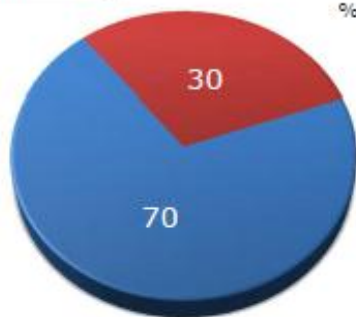
O objetivo do **IRBEM** é formar um **conjunto de indicadores** para que a própria **sociedade civil, governos, empresas e instituições** conheçam **as condições e os modos de vida dos cidadãos**, a fim de que as **ações públicas e privadas** tenham como **foco principal o bem-estar** das pessoas.

Utilização de ônibus

Utiliza ônibus



- Sim
- Não
- NS / NR



Base: 1.512 entrevistas

Tempo de espera



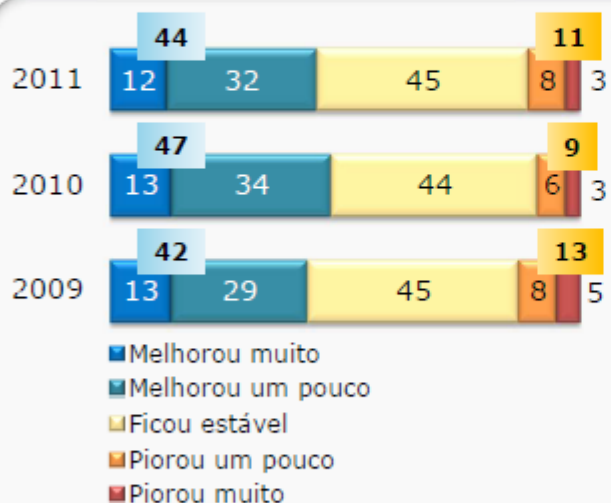
Base: 1.056 entrevistados que utilizam ônibus como meio de transporte

P.08) O(a) Sr(a) utiliza ônibus como meio de transporte diário? | P.09) Quanto tempo o(a) Sr(a) costuma esperar no ponto de ônibus?

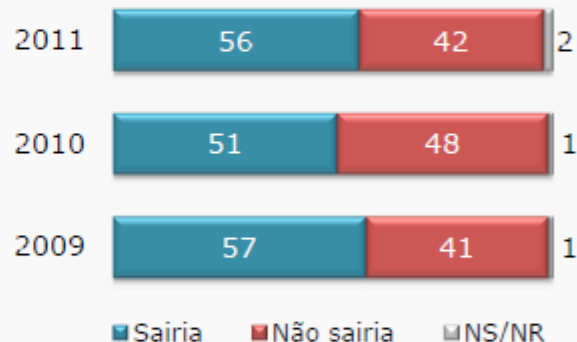
A qualidade de vida em São Paulo e a possibilidade de viver ou não em outra cidade

(%)

Qualidade de vida



Sairia ou não da cidade

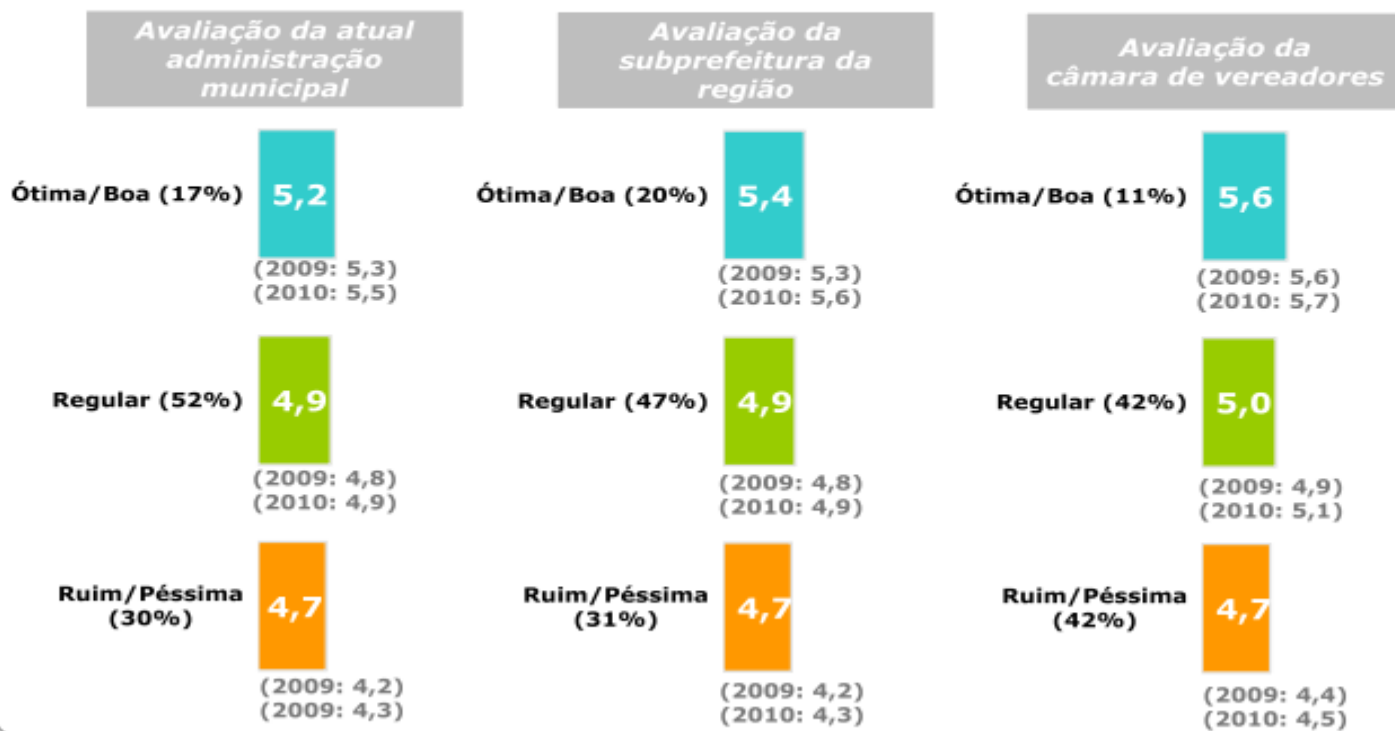


Base: total da amostra (2009: 1.512 casos | 2010: 1.512 casos | 2011: 1.512 casos)

Avaliação do Poder Público Municipal e satisfação com a qualidade de vida em São Paulo

Satisfação geral com a qualidade de vida em São Paulo (1-10)

= 2009: 4,8 | 2010: 5,0 | 2011: 4,9



Base: total da amostra (2009 | 2010 | 2011: 1.512 entrevistas)

P.17 De uma maneira geral, como o(a) sr(a) avalia a atual administração municipal? O(a) sr(a) acha que ela está sendo: | **P.18** E como o(a) sr(a) avalia a atuação da Subprefeitura da sua região? O(a) sr(a) acha que ela está sendo: | **P.19** E como o(a) sr(a) avalia a atuação da Câmara de Vereadores de São Paulo? O(a) sr(a) acha que ela está sendo:

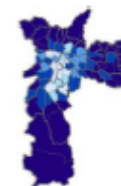
IBOPE 74
inteligência

Quadro da desigualdade em São Paulo





INDICADORES POR DISTRITO







Saúde

Leitos hospitalares

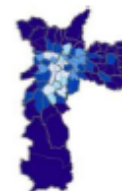
Número de leitos hospitalares públicos e privados disponíveis por mil habitantes.

Fonte: SMS (Secretaria Municipal de Saúde) – Ano: 2010

	Melhor indicador: 46,06 leitos por mil habitantes (valor absoluto: 2.642 leitos hospitalares disponíveis) – Distrito: Consolação
	Pior Indicador: Cidade Ademar + 25 distritos com indicador ZERO
	Município de São Paulo: 3,08 leitos por mil habitantes (valor absoluto: 34.715 leitos hospitalares disponíveis)
	DESIGUALTÔMETRO: 1.196,7 vezes



INDICADORES POR DISTRITO



Trabalho e Renda

Empregos

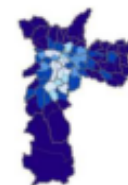
Porcentagem de empregos na região em relação ao total da cidade.

Fonte: SEMPLA (Secretaria Municipal de Planejamento)/INFOLOCAL - Elaboração: Kairós – Ano: 2010

	Melhor indicador: 7,56% (valor absoluto: 301.733 empregos) – Distrito: Itaim Bibi
	Pior Indicador: 0,003% (valor absoluto: 136 empregos) – Distrito: Marsilac
	Município de São Paulo: 100% (valor absoluto: 3.990.013 empregos)
	DESIGUALTÔMETRO: 2.218,6 vezes



INDICADORES POR DISTRITO



Cultura

Acervo de livros infanto-juvenis das bibliotecas municipais per capita

Número de livros infanto-juvenis disponíveis em acervos de bibliotecas e pontos de leitura municipais por habitante na faixa etária de 7 a 14 anos.

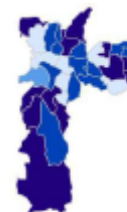
OBS: Não estão contabilizadas nesse indicador as bibliotecas dos CEUs.

Fonte: SMC (Secretaria Municipal de Cultura) - Departamento de Bibliotecas/IBGE (Instituto Brasileiro de Geografia e Estatística)/SEADE (Fundação Sistema Estadual de Análise de Dados) - Elaboração: Rede Nossa São Paulo – Ano: 2010

	Melhor indicador: 7,97 livros/habitante (valor absoluto: 22.333 livros disponíveis) – Distrito: Consolação
	Pior Indicador: Água Rasa + 44 distritos com indicador ZERO
	Município de São Paulo: 0,43 (valor absoluto: 570.053 livros disponíveis)
	DESIGUALTÔMETRO: 454,4 vezes



INDICADORES POR SUBPREFEITURA



Meio Ambiente

Área verde por habitante

Metros quadrados de área verde por habitante, considerando áreas com cobertura vegetal com mais de 900 m² contínuos.

Fonte: SVMA (Secretaria Municipal de Verde e Meio Ambiente) – Ano: 2000

	Melhor indicador: 162,18 m²/habitante (valor absoluto: 50.380 área verde total por mil m ²) Subprefeitura: Capela do Socorro
	Pior Indicador: 0,92m²/habitante (valor absoluto: 469 área verde total por mil m ²) – Subprefeitura: Itaim Paulista
	Município de São Paulo: 58,10m ² /habitante (valor absoluto: 626.892 área verde total por mil m ²)
	DESIGUALTÔMETRO: 176,3 vezes

Programa Cidades Sustentáveis

x

Carta da Terra

Programa Cidades Sustentáveis

Governança:

1-Fortalecer os processos de decisão com a promoção dos instrumentos a democracia participativa.

- Continuar a desenvolver uma perspectiva comum e de longo prazo para cidades e regiões sustentáveis;
- Fomentar a capacidade de participação e de ação para o desenvolvimento sustentável tanto nas comunidades como nas administrações locais e regionais;
- Convocar todos os setores da sociedade civil local para a participação efetiva – em conselhos, conferências, audiências públicas, plebiscitos e referendos, entre outros – nos processos de decisão, monitoramento e avaliação;
- Tornar públicas, transparentes e abertas todas as informações da administração municipal, os indicadores da cidade e os dados orçamentários;
- Promover a cooperação e as parcerias entre os municípios vizinhos, outras cidades, regiões metropolitanas e outros níveis de administração.

Carta da Terra

Democracia, não-violência e paz:

13-Fortalecer as instituições democráticas em todos os níveis e prover transparência e responsabilização no exercício do governo, participação inclusiva na tomada de decisões e acesso à justiça.

- Defender o direito de todas as pessoas receberem informação clara e oportuna sobre assuntos ambientais e todos os planos de desenvolvimento e atividades que possam afetá-las ou nos quais tenham interesse.
- Apoiar sociedades civis locais, regionais e globais e promover a participação significativa de todos os indivíduos e organizações interessados na tomada de decisões.
- Proteger os direitos à liberdade de opinião, de expressão, de reunião pacífica, de associação e de oposição.
- Instituir o acesso efetivo e eficiente a procedimentos judiciais administrativos e independentes, incluindo retificação e compensação por danos ambientais e pela ameaça de tais danos.
- Eliminar a corrupção em todas as instituições públicas e privadas.
- Fortalecer as comunidades locais, habilitando-as a cuidar dos seus próprios ambientes, e atribuir responsabilidades ambientais aos níveis governamentais onde possam ser cumpridas mais efetivamente.

Quais os valores que devem estar presentes na Gestão Pública?



blogdoricardoyoung.blog.terra.com.br
